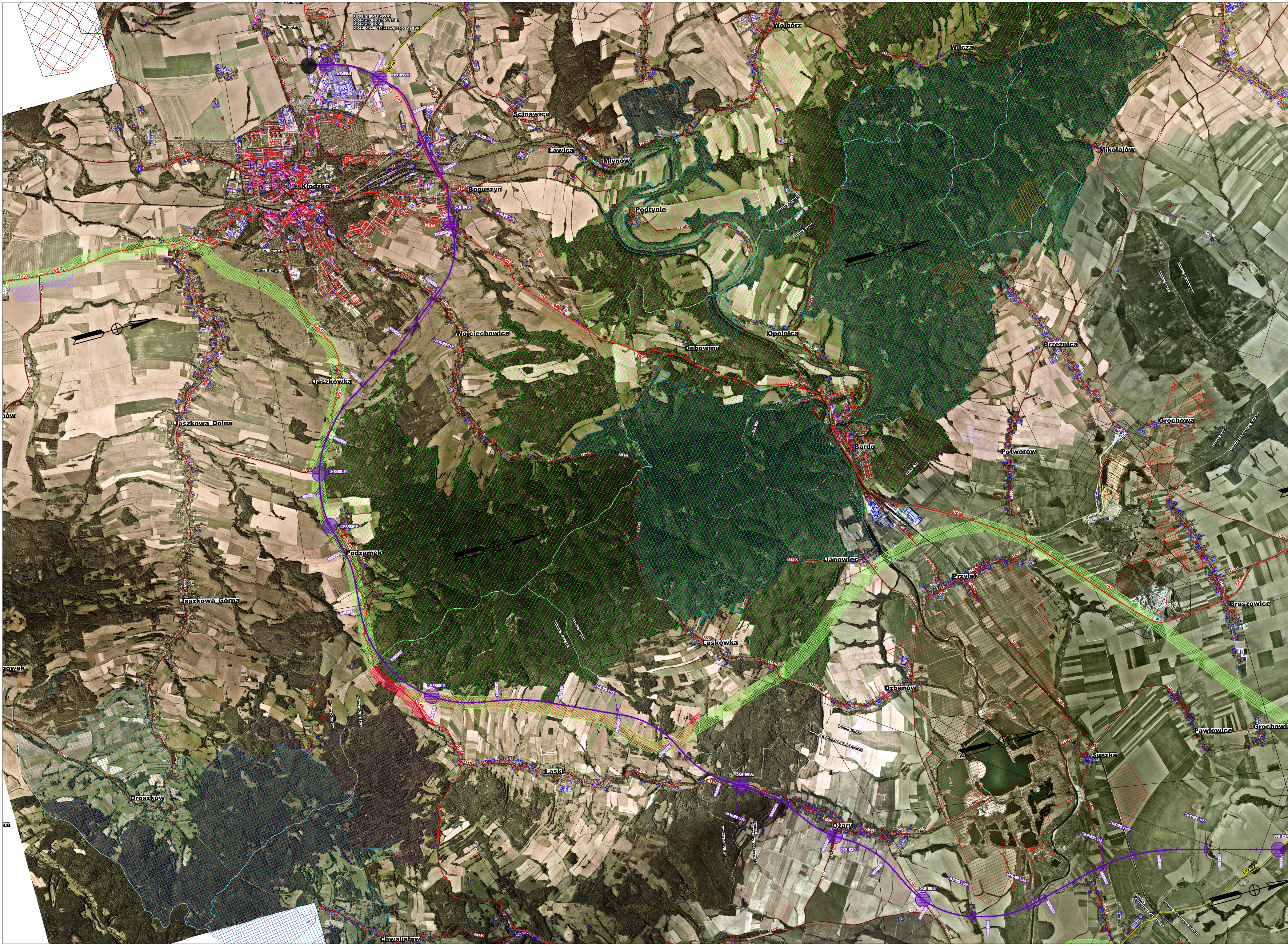
DK8 km 35+956.62
początek opracowania
początek odc.1
pocz. odc. realizacyjnego nr1 K5
m. Kłodzko
K3.0 - S1
K3.0 - S2
DW381
DK8
3308D
3226D
Wojbórz
Wilcza
Ścinawica
Ławica
Młynów
Podtynie
Mikołajów
Kłodzko
Boguszyn
gmina Kłodzko
DK33
Wojciechowice
Dębowina
Opolnica
Brzeźnica
Jaszkówka
Jaszkowa Dolna
Jaszkowa Górna
Podzamek
Bardo
Potworów
Grochowa
Janowiec
Przyłęk
Brąszowice
Laskówka
Dzbanów
Suszka
Pawłowice
Grochowiska
Laski
Ożary
Droszków
Chwalisław
gmina Bardo
gmina Kamieniec Ząbkowicki

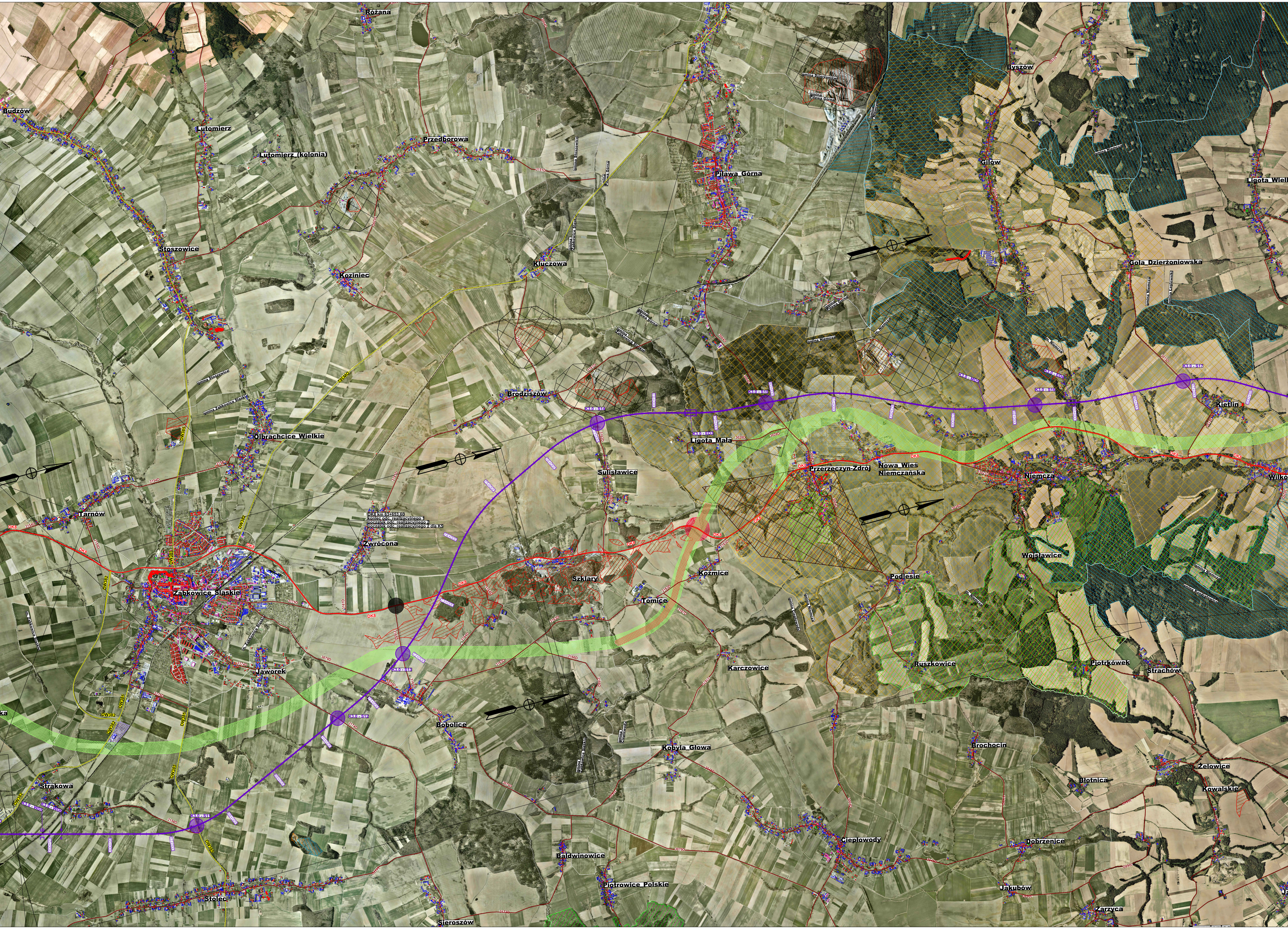
Różana
Budzów
Lutomierz
Lutomierz (kolonia)
Przedborowa
Piława Górna
Byszów
Gilów
Ligota Wielka
Stoszowice
Kluczowa
Koziniec
Gola Dzierżoniowska
Brodziszów
Olbrachcice Wielkie
Ligota Mała
Kietlin
Śmiłowice
Przerzeczyn-Zdrój
Nowa Wieś Niemczańska
Niemcza
Wilków
Tarnów
Zwrócona
Ząbkowice Śląskie
Szklary
Kożmice
Tomice
Podlesie
Wojsławice
Jaworek
Karczowice
Ruszkowice
Piotrówek
Strachów
Bobolice
Kobyla Głowa
Brochocin
Żelowice
Błotnica
Kowalskie
Strąkowa
Ciepłowody
Dobrzenice
Baldwinowice
Piotrowice Polskie
Jakubów
Stolec
Zarzyca
Sieroszów
DK8
DW382
DW385
DK8 km 83+553,60
koniec odc. realizacyjnego 1
początek odc. realizacyjnego 2
początek odc. realizacyjnego 2 dla K3
K3.0 - S11
K3.0 - S12
K3.0 - S13
K3.0 - S14
K3.0 - S15
K3.0 - S16
K3.0 - S17
gmina Ząbkowice Śląskie
gmina Stoszowice
gmina Piława Górna
gmina Niemcza
gmina Ciepłowody
gmina Dzierżoniów
gmina Łagiewniki

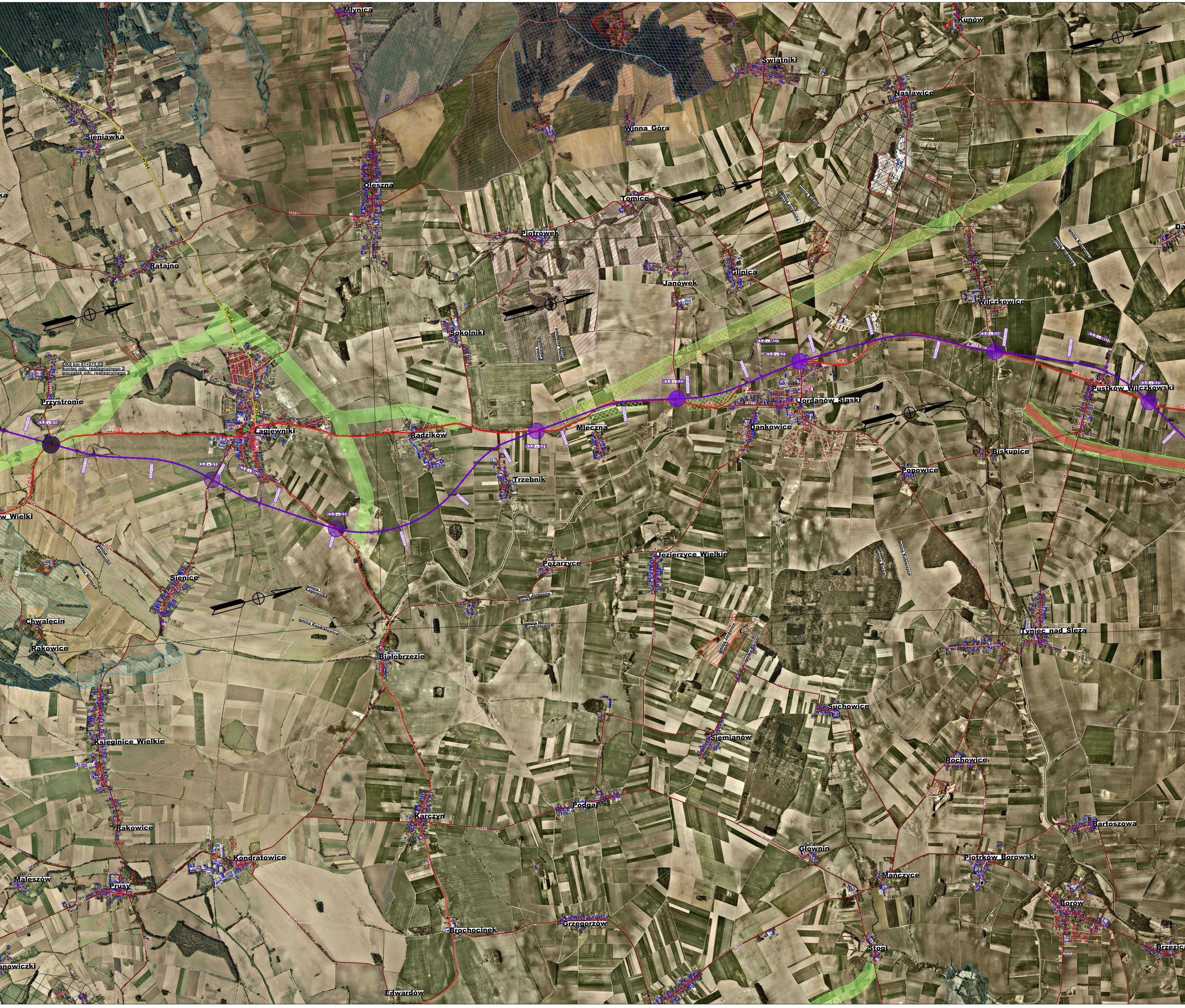
Młynica
Kunów
Świątniki
Nasławice
Winna_Góra
Sieniawka
Oleszna
Tomice
Piotrówek
Ratajno
Janówek
Glinica
Wilczkowice
Sokolniki
DW384
DK8 km 81+075,02
koniec odc. realizacyjnego 2
początek odc. realizacyjnego 3
Przystronie
K3.0 - S18
89+000
90+000
91+000
3023D
3024D
DK8
Łagiewniki
DK39
3022D
K3.0 - S19
92+000
K3.0 - MD6
93+000
K3.0 - S20
94+000
95+000
96+000
97+000
3030D
3020D
Radzików
Trzebnik
K3.0 - S21
98+000
99+000
Mleczna
gmina Łagiewniki
gmina Jordanów Śląski
1966D
K3.0 - S22
100+000
101+000
K3.0 - MD7
K3.0 - S23
102+000
103+000
2075D
1986D
1965D
1967D
1968D
Jordanów_Śląski
Dankowice
1987D
K3.0 - S24
104+000
105+000
106+000
K3.0 - WD7
107+000
K3.0 - S25
108+000
Pustków_Wilczkowski
1963D
1964D
Biskupice
Popowice
Wielki
Sienice
Chwałęcin
Rakowice
gmina Kondratowice
Pożarzyce
Jezierzyce_Wielkie
Białobrzezie
Tyniec_nad_Ślęzą
Suchowice
Księginice_Wielkie
Siemianów
Rochowice
Rakowice
Podgaj
Karczyn
Bartoszowa
Kondratowice
Głownin
Piotrków_Borowski
Maleszów
Prusy
Mańczyce
Borów
Grzegorzów
Brochocinek
Stogi
Brzezica
Janowiczki
Edwardów

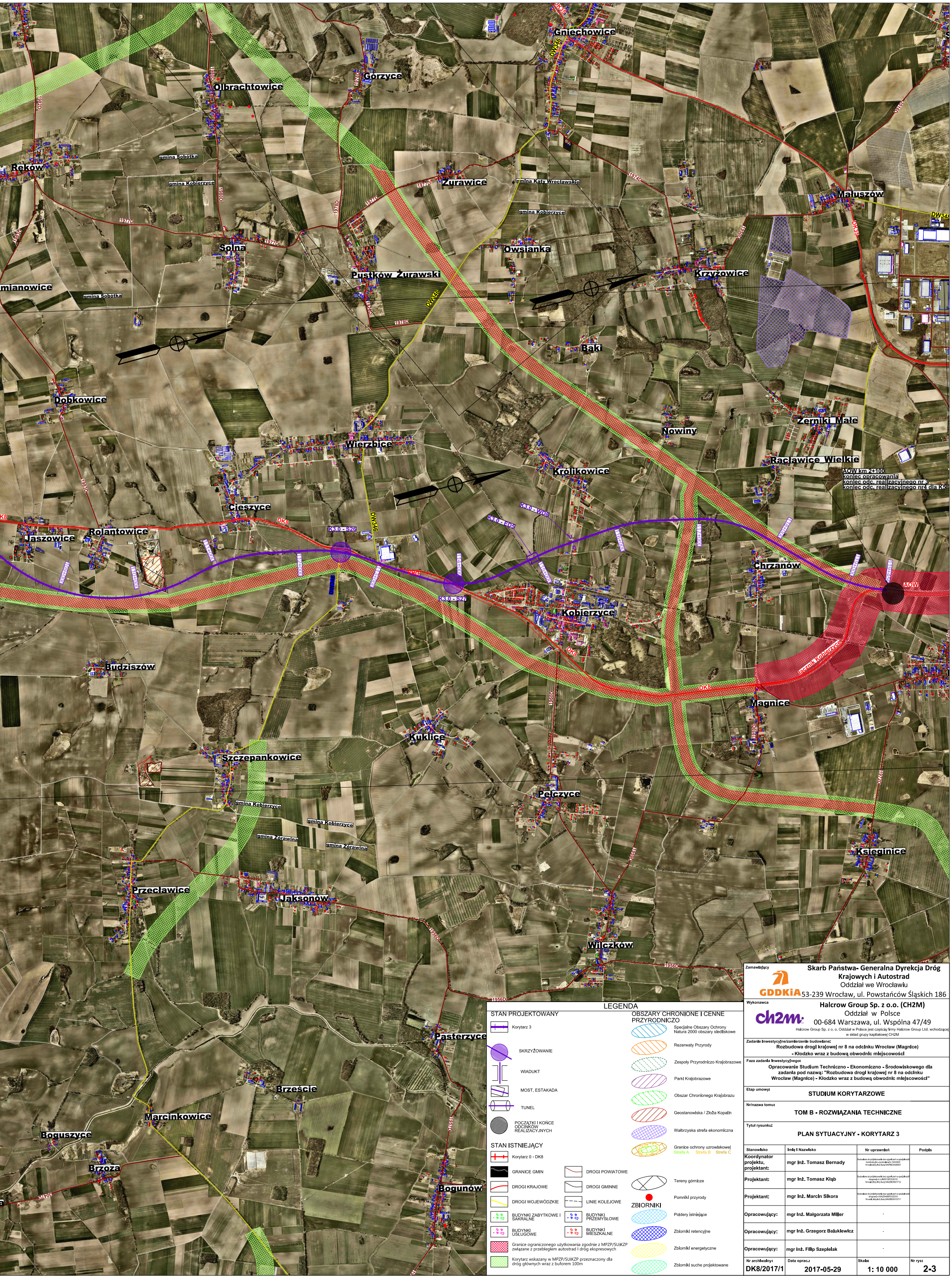
Gniechowice
Gorzyce
Olbrachtowice
Reków
gmina Sobótka
gmina Kobierzyce
Żurawice
gmina Kąty Wrocławskie
gmina Kobierzyce
Małuszów
DW346
Solna
Owsianka
Pustków Żurawski
Krzyżowice
gmina Sobótka
DW346
1977D
1978D
Bąki
Dobkowice
Wierzbice
Nowiny
Żerniki Małe
Racławice Wielkie
AOW km 2+100
koniec opracowania
koniec odc. realizacyjnego nr 3
koniec odc. realizacyjnego nr4 dla K5
Królikowice
Cieszyce
K3.0 - WD8
K3.0 - ED5
DK8
Jaszowice
Rolantowice
K3.0 - S26
DW346
112+000
113+000
114+000
115+000
118+000
119+000
119+456
K3.0 - S27
Chrzanów
AOW
Kobierzyce
DK8
Łącznik Kobierzyce
Budziszów
Magnice
Kuklice
Szczepankowice
Pełczyce
gmina Kobierzyce
gmina Żórawina
Księginice
Przecławice
Jaksonów
Wilczków
1956D
Pasterzyce
Brzeście
Marcinkowice
Boguszyce
Brzoza
Bogunów

LEGENDA

STAN PROJEKTOWANY

- Korytarz 3
- SKRZYŻOWANIE
- WIADUKT
- MOST, ESTAKADA
- TUNEL
- POCZĄTKI I KOŃCE ODCINKÓW REALIZACYJNYCH

STAN ISTNIEJĄCY

- Korytarz 0 - DK8
- GRANICE GMIN
- DROGI POWIATOWE
- DROGI KRAJOWE
- DROGI GMINNE
- DROGI WOJEWÓDZKIE
- LINIE KOLEJOWE
- BUDYNKI ZABYTKOWE I SAKRALNE
- BUDYNKI PRZEMYSŁOWE
- BUDYNKI USŁUGOWE
- BUDYNKI MIESZKALNE
- Granice ograniczonego użytkowania zgodnie z MPZP/SUiKZP związane z przebiegiem autostrad i dróg ekspresowych
- Korytarz wskazany w MPZP/SUiKZP przeznaczony dla dróg głównych wraz z buforem 100m

OBSZARY CHRONIONE I CENNE PRZYRODNICZO

- Specjalne Obszary Ochrony Natura 2000 obszary siedliskowe
- Rezerwaty Przyrody
- Zespoły Przyrodniczo Krajobrazowe
- Parki Krajobrazowe
- Obszar Chronionego Krajobrazu
- Geostanowiska / Złoża Kopalin
- Wałbrzyska strefa ekonomiczna
- Granice ochrony uzdrowiskowej Strefa A Strefa B Strefa C
- Tereny górnicze
- Pomniki przyrody

ZBIORNIKI

- Poldery istniejące
- Zbiorniki retencyjne
- Zbiorniki energetyczne
- Zbiorniki suche projektowane

Zamawiający

GDDKiA

Skarb Państwa- Generalna Dyrekcja Dróg Krajowych i Autostrad
Oddział we Wrocławiu
53-239 Wrocław, ul. Powstańców Śląskich 186

Wykonawca

ch2m

Halcrow Group Sp. z o.o. (CH2M)
Oddział w Polsce
00-684 Warszawa, ul. Wspólna 47/49
Halcrow Group Sp. z o. o. Oddział w Polsce jest częścią firmy Halcrow Group Ltd. wchodzącej w skład grupy kapitałowej CH2M

Zadanie inwestycyjne/zamierzenie budowlane:
Rozbudowa drogi krajowej nr 8 na odcinku Wrocław (Magnice) - Kłodzko wraz z budową obwodnic miejscowości

Faza zadania inwestycyjnego:
Opracowanie Studium Techniczno - Ekonomiczno - Środowiskowego dla zadania pod nazwą: "Rozbudowa drogi krajowej nr 8 na odcinku Wrocław (Magnice) - Kłodzko wraz z budową obwodnic miejscowości"

Etap umowy:
STUDIUM KORYTARZOWE

Nr/nazwa tomu:
TOM B - ROZWIĄZANIA TECHNICZNE

Tytuł rysunku:
PLAN SYTUACYJNY - KORYTARZ 3

Stanowisko	Imię i Nazwisko	Nr uprawnień	Podpis
Koordynator projektu, projektant:	mgr inż. Tomasz Bernady	Budowlane do projektowania bez ograniczeń w specjalności konstrukcyjno - budowlanej nr 324/2002 Nr ewid. Izby Inż. Bud.: MAP/BO/0295/01	
Projektant:	mgr inż. Tomasz Kłąb	Budowlane do projektowania bez ograniczeń w specjalności drogowej nr LUB/0013/POOD/12 Nr ewid. Izby Inż. Bud.: MAZ/BD/0917/12	
Projektant:	mgr inż. Marcin Sikora	Budowlane do projektowania bez ograniczeń w specjalności drogowej nr MAZ/0406/POOD/10 Nr ewid. Izby Inż. Bud.: MAZ/BD/0137/11	
Opracowujący:	mgr inż. Małgorzata Miller	-	
Opracowujący:	mgr inż. Grzegorz Bałukiewicz	-	
Opracowujący:	mgr inż. Filip Szepielak	-	

Nr archiwalny:	Data oprac.:	Skala:	Nr rys:
DK8/2017/1	2017-05-29	1: 10 000	2-3