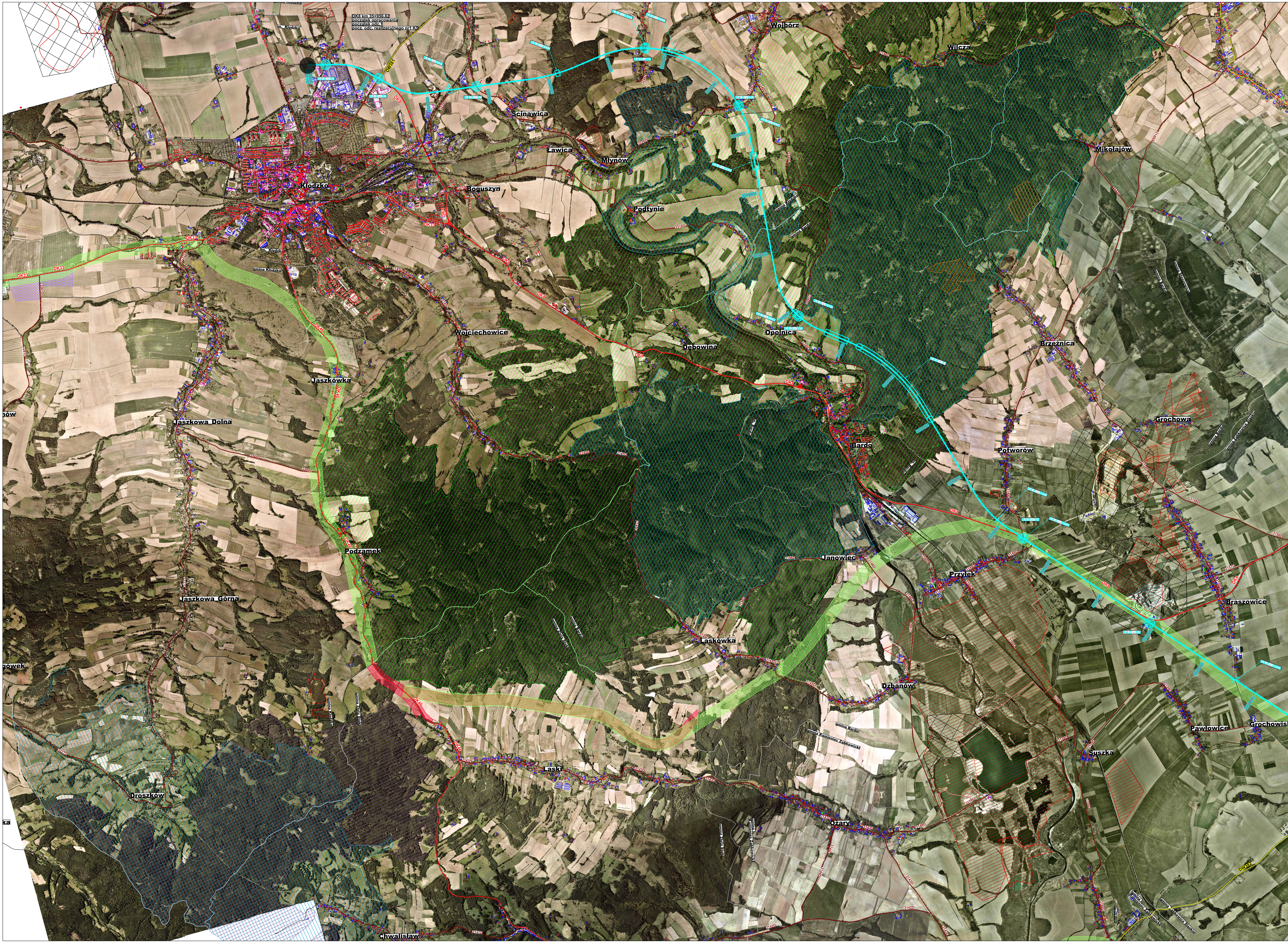
DK8 km 35+956.62
początek opracowania
początek odc.1
pocz. odc. realizacyjnego nr1 K5
m. Kłodzko
DK8
DW381
K4.0 - S1
K4.0 - ED1
3308D
3309D
Wojbórz
Wilcza
Ścinawica
Ławica
Młynów
Kłodzko
Boguszyn
Podtynie
Mikołajów
gmina Kłodzko
DK33
DK46
Opolnica
Dębowina
Wojciechowice
Jaszkówka
Brzeźnica
Jaszkowa Dolna
Grochowa
Bardo
Potworów
Janowiec
Przyłęk
Podzamek
Jaszkowa Górna
Braszowice
Laskówka
Dzbanów
gmina Bardo
gmina Kamieniec Ząbkowicki
Pawłowice
Suszka
Łaski
Droszków
Ożary
DW382
Chwalisław

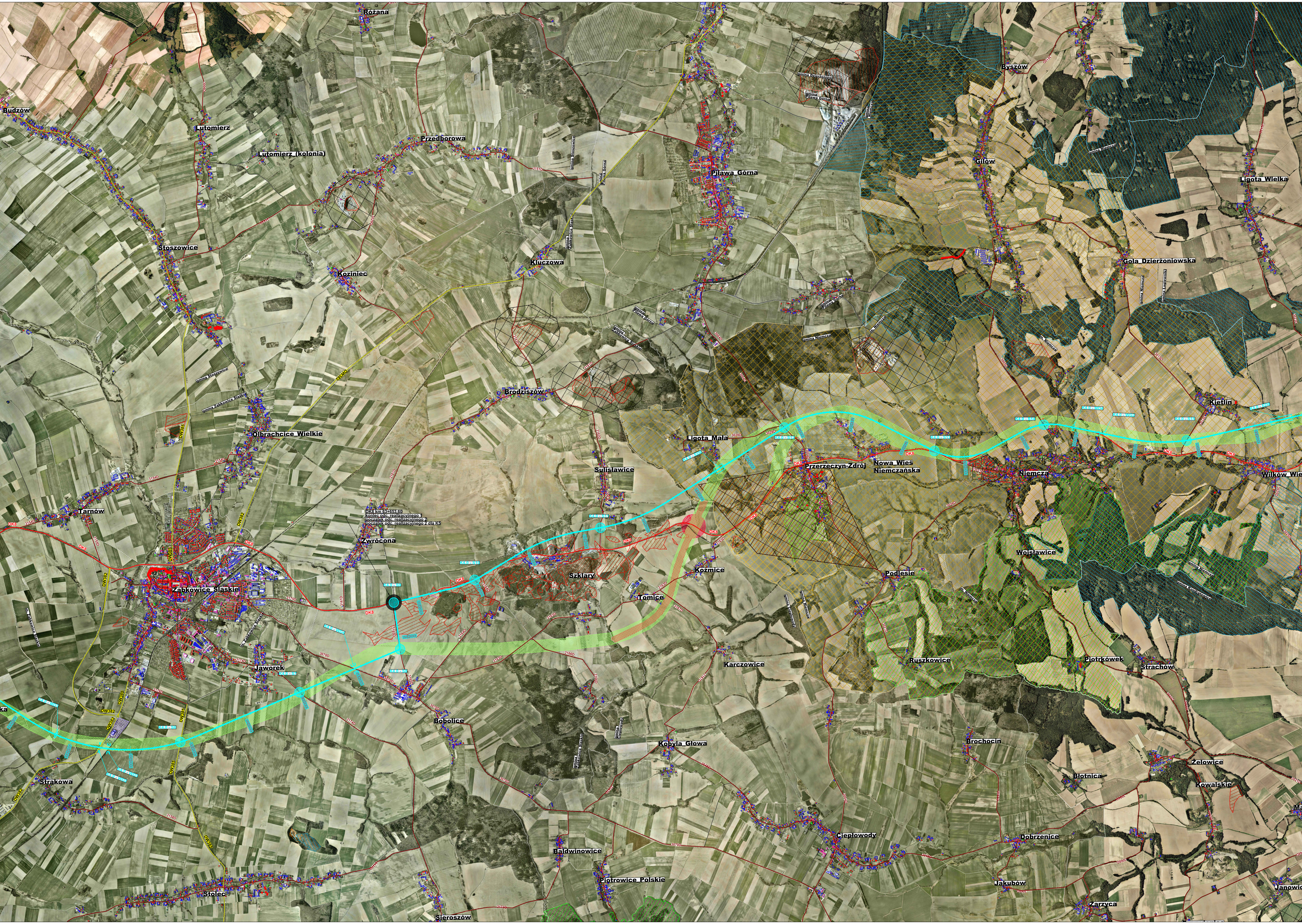
Różana
Budzów
Lutomierz
Lutomierz (kolonia)
Przedborowa
Piława Górna
Byszów
Gilów
Ligota Wielka
Stoszowice
Koziniec
Kluczowa
Gola Dzierżoniowska
Brodziszów
Olbrachcice Wielkie
Kietlin
Ligota Mała
Przerzeczyn-Zdrój
Nowa Wieś Niemczańska
Niemcza
Wilków Wielki
Śmiałowice
Tarnów
DK8 km 63+653,60
koniec odc. realizacyjnego 1
początek odc. realizacyjnego 2
początek odc. realizacyjnego 2 dla K5
Zwrócona
Ząbkowice Śląskie
Szklary
Koźmice
Podlesie
Wojsławice
Tomice
K4.0 - S9
K4.0 - S10
Jaworek
Karczowice
Ruszkowice
Piotrówek
Strachów
Bobolice
Kobyla Głowa
Brochocin
Strakowa
Żelowice
Błotnica
Kowalskie
Ciepłowody
Dobrzenice
Baldwinowice
Piotrowice Polskie
Jakubów
Stolec
Sieroszów
Zarzyca
Janowice
DK8
DW382
DW385
3161D

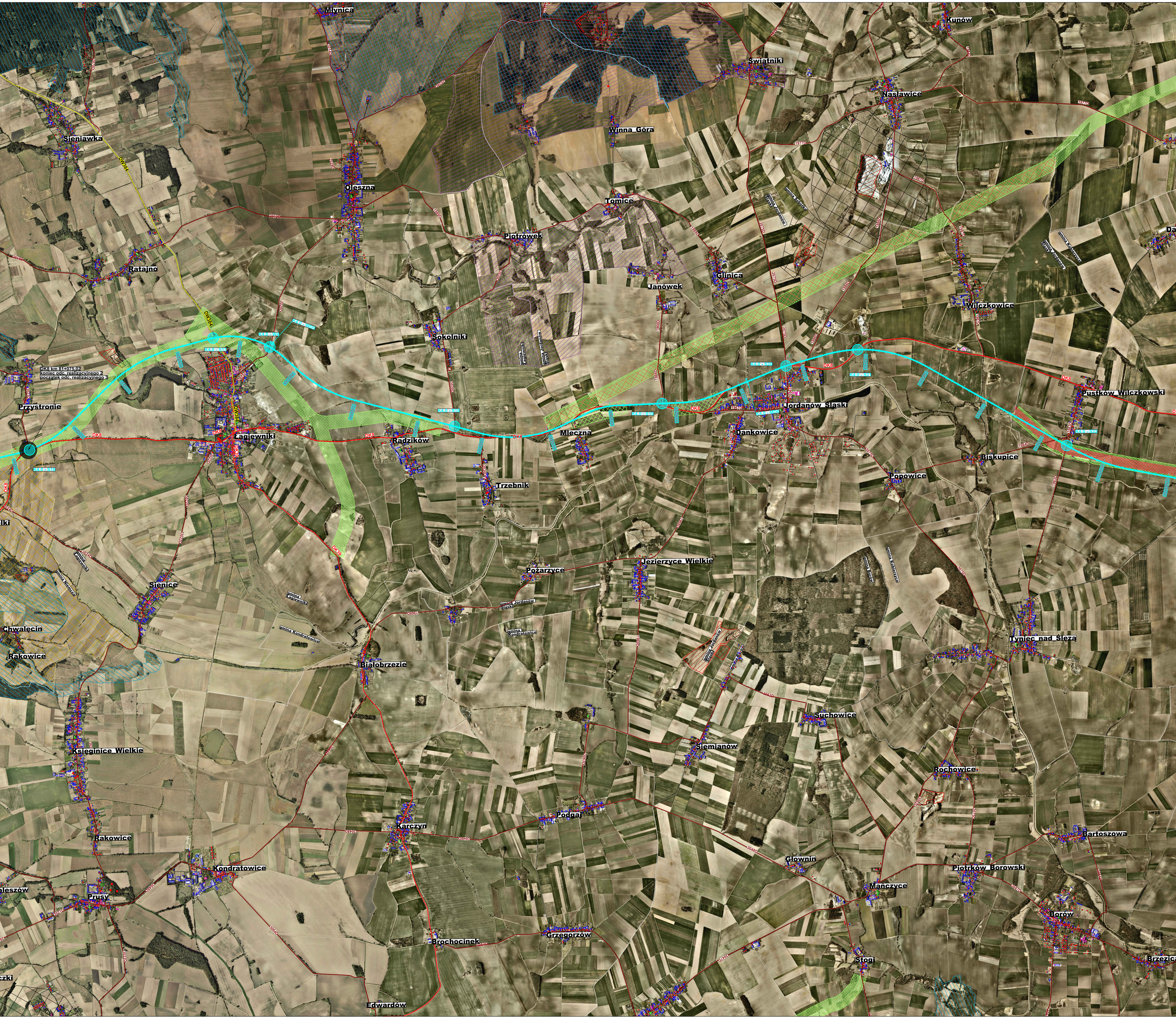
Mływnica
Kunów
Świątniki
Nasławice
Sieniawka
Winna Góra
Oleszna
Tomice
Piotrówek
Ratajno
Janówek
Glinica
Wilczkowice
Sokolniki
DK8 km 81+075,02
koniec odc. realizacyjnego 2
początek odc. realizacyjnego 3
Przystronie
Łagiewniki
Radzików
Mleczna
Jordanów Śląski
Dankowice
Pustków Wilczkowski
Biskupice
Popowice
Trzebnik
DK8
Pożarzyce
Jezierzyce Wielkie
Sienice
Chwalęcin
Rakowice
Białobrzezie
Tyniec nad Ślęzą
Suchowice
Księginice Wielkie
Siemianów
Rochowice
Karczyn
Podgaj
Bartoszowa
Rakowice
Kondratowice
Głownin
Piotrków Borowski
Prusy
Mańczyce
Borów
Brochocinek
Grzegorzów
Stogi
Brzezica
Edwardów
gmina Łagiewniki
gmina Kondratowice
gmina Jordanów Śląski

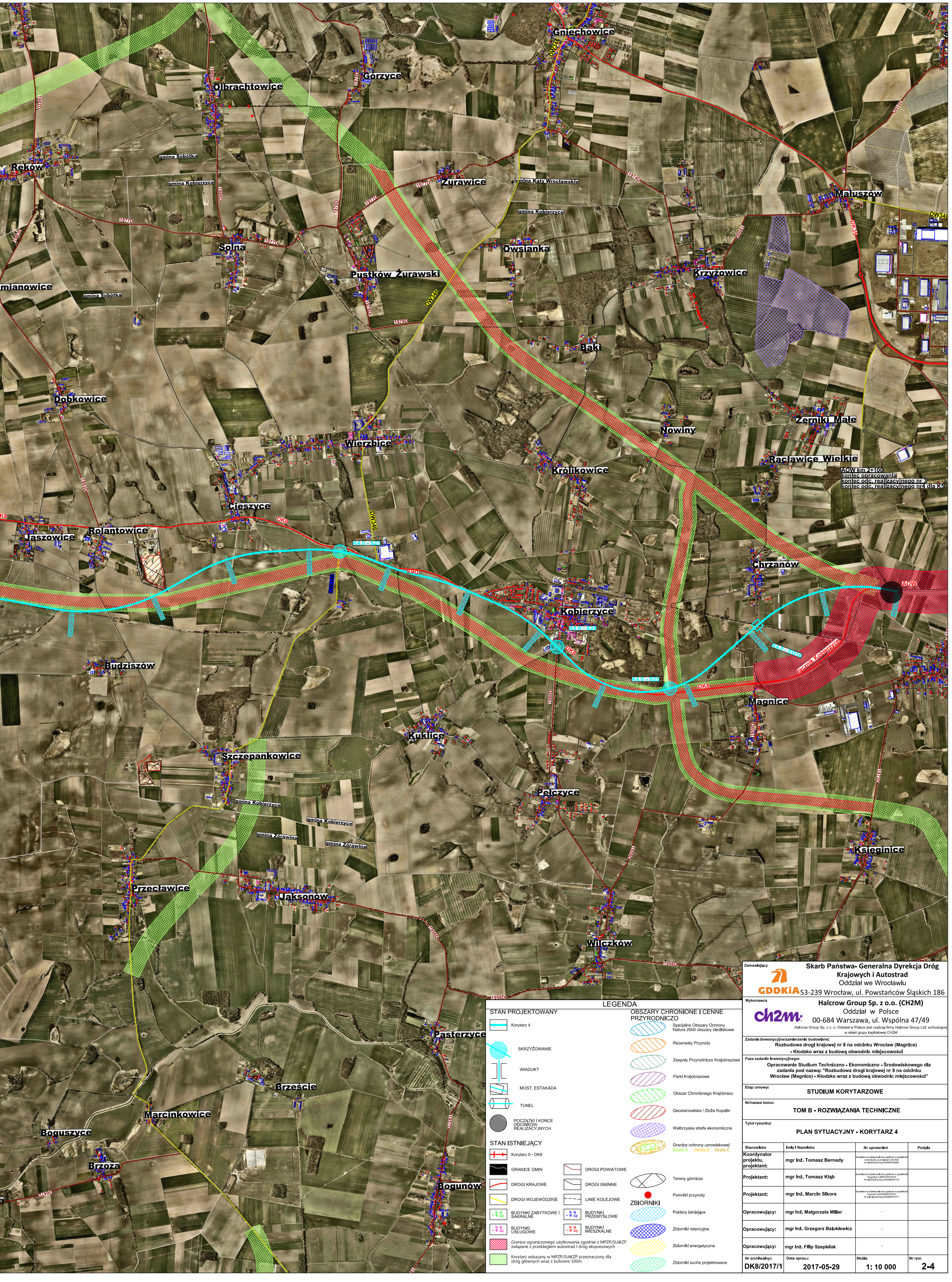
Gniechowice
DK35
DW346
Górzyce
Olbrachtowice
1980D
1982D
1978D
Reków
gmina Sobótka
gmina Kobierzyce
gmina Kąty Wrocławskie
Żurawice
1977D
1974D
Małuszów
DW348
2016D
Solna
Owsianka
Pustków Żurawski
Krzyżowice
1950D
mianowice
1983D
1978D
Baki
Dobkowice
Nowiny
Żerniki Małe
Wierzbice
Królikowice
Racławice Wielkie
AOW km 2+100
koniec opracowania
koniec odc. realizacyjnego nr 3
koniec odc. realizacyjnego nr4 dla K5
Cieszyce
DK8
Rolantowice
Jaszowice
K4.0 - S23
102+000
103+000
104+000
105+000
106+000
107+000
108+000
109+000
110+000
111+000
112+000
112+932
Chrzanów
AOW
Kobierzyce
K4.0 - S24
K4.0 - S25
K4.0 - ED10
Łącznik Kobierzyce
Budziszów
1960D
Magnice
1959D
Kuklice
Szczepankowice
gmina Kobierzyce
gmina Żórawina
Pełczyce
Księginice
Przecławice
Jaksonów
Wilczków
1956D
Pasterzyce
Brzeście
Marcinkowice
Boguszyce
Brzoza
Bogunów
LEGENDA
STAN PROJEKTOWANY
Korytarz 4
SKRZYŻOWANIE
WIADUKT
MOST, ESTAKADA
TUNEL
POCZĄTKI I KOŃCE ODCINKÓW REALIZACYJNYCH
STAN ISTNIEJĄCY
Korytarz 0 - DK8
GRANICE GMIN
DROGI POWIATOWE
DROGI KRAJOWE
DROGI GMINNE
DROGI WOJEWÓDZKIE
LINIE KOLEJOWE
BUDYNKI ZABYTKOWE I SAKRALNE
BUDYNKI PRZEMYSŁOWE
BUDYNKI USŁUGOWE
BUDYNKI MIESZKALNE
Granice ograniczonego użytkowania zgodnie z MPZP/SUiKZP związane z przebiegiem autostrad i dróg ekspresowych
Korytarz wskazany w MPZP/SUiKZP przeznaczony dla dróg głównych wraz z buforem 100m
OBSZARY CHRONIONE I CENNE PRZYRODNICZO
Specjalne Obszary Ochrony Natura 2000 obszary siedliskowe
Rezerwaty Przyrody
Zespoły Przyrodniczo Krajobrazowe
Parki Krajobrazowe
Obszar Chronionego Krajobrazu
Geostanowiska / Złoża Kopalin
Wałbrzyska strefa ekonomiczna
Granice ochrony uzdrowiskowej
Strefa A
Strefa B
Strefa C
Tereny górnicze
Pomniki przyrody
ZBIORNIKI
Poldery istniejące
Zbiorniki retencyjne
Zbiorniki energetyczne
Zbiorniki suche projektowane

Zamawiający

Skarb Państwa- Generalna Dyrekcja Dróg Krajowych i Autostrad
Oddział we Wrocławiu
53-239 Wrocław, ul. Powstańców Śląskich 186

Wykonawca

Halcrow Group Sp. z o.o. (CH2M)
Oddział w Polsce
00-684 Warszawa, ul. Wspólna 47/49
Halcrow Group Sp. z o. o. Oddział w Polsce jest częścią firmy Halcrow Group Ltd. wchodzącej w skład grupy kapitałowej CH2M

Zadanie inwestycyjne/zamierzenie budowlane:

Rozbudowa drogi krajowej nr 8 na odcinku Wrocław (Magnice) - Kłodzko wraz z budową obwodnic miejscowości

Faza zadania inwestycyjnego:

Opracowanie Studium Techniczno - Ekonomiczno - Środowiskowego dla zadania pod nazwą: "Rozbudowa drogi krajowej nr 8 na odcinku Wrocław (Magnice) - Kłodzko wraz z budową obwodnic miejscowości"

Etap umowy:

STUDIUM KORYTARZOWE

Nr/nazwa tomu:

TOM B - ROZWIĄZANIA TECHNICZNE

Tytuł rysunku:

PLAN SYTUACYJNY - KORYTARZ 4

Stanowisko	Imię i Nazwisko	Nr uprawnień	Podpis
Koordynator projektu, projektant:	mgr inż. Tomasz Bernady	Budowlane do projektowania bez ograniczeń w specjalności konstrukcyjno - budowlanej nr 324/2002 Nr ewid. Izby Inż. Bud.: MAP/BO/0295/01	
Projektant:	mgr inż. Tomasz Kłąb	Budowlane do projektowania bez ograniczeń w specjalności drogowej nr LUB/0013/POOD/12 Nr ewid. Izby Inż. Bud.: MAZ/BD/0617/12	
Projektant:	mgr inż. Marcin Sikora	Budowlane do projektowania bez ograniczeń w specjalności drogowej nr MAZ/0408/POOD/10 Nr ewid. Izby Inż. Bud.: MAZ/BD/0137/11	
Opracowujący:	mgr inż. Małgorzata Miller	-	
Opracowujący:	mgr inż. Grzegorz Bałukiewicz	-	
Opracowujący:	mgr inż. Filip Szepielak	-	

Nr archiwalny:	Data oprac.:	Skala:	Nr rys:
DK8/2017/1	2017-05-29	1: 10 000	2-4