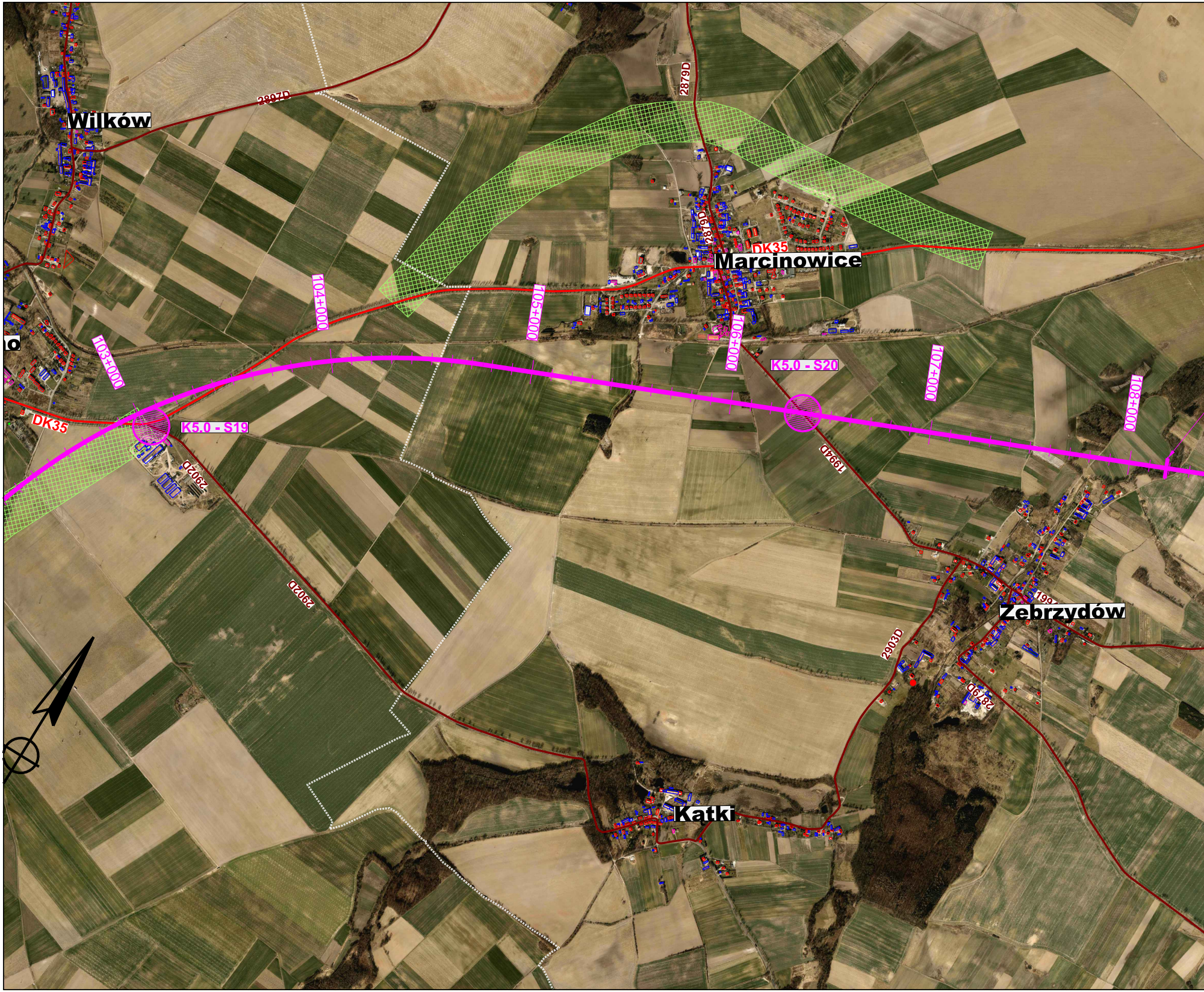
Wilków
2897D
2879D
DK35
2879D
Marcinowice
104+000
105+000
106+000
103+000
107+000
108+000
K5.0 - S20
K5.0 - S19
DK35
no
2902D
1994D
2902D
199
Zebrzydów
2903D
2879D
Kątki

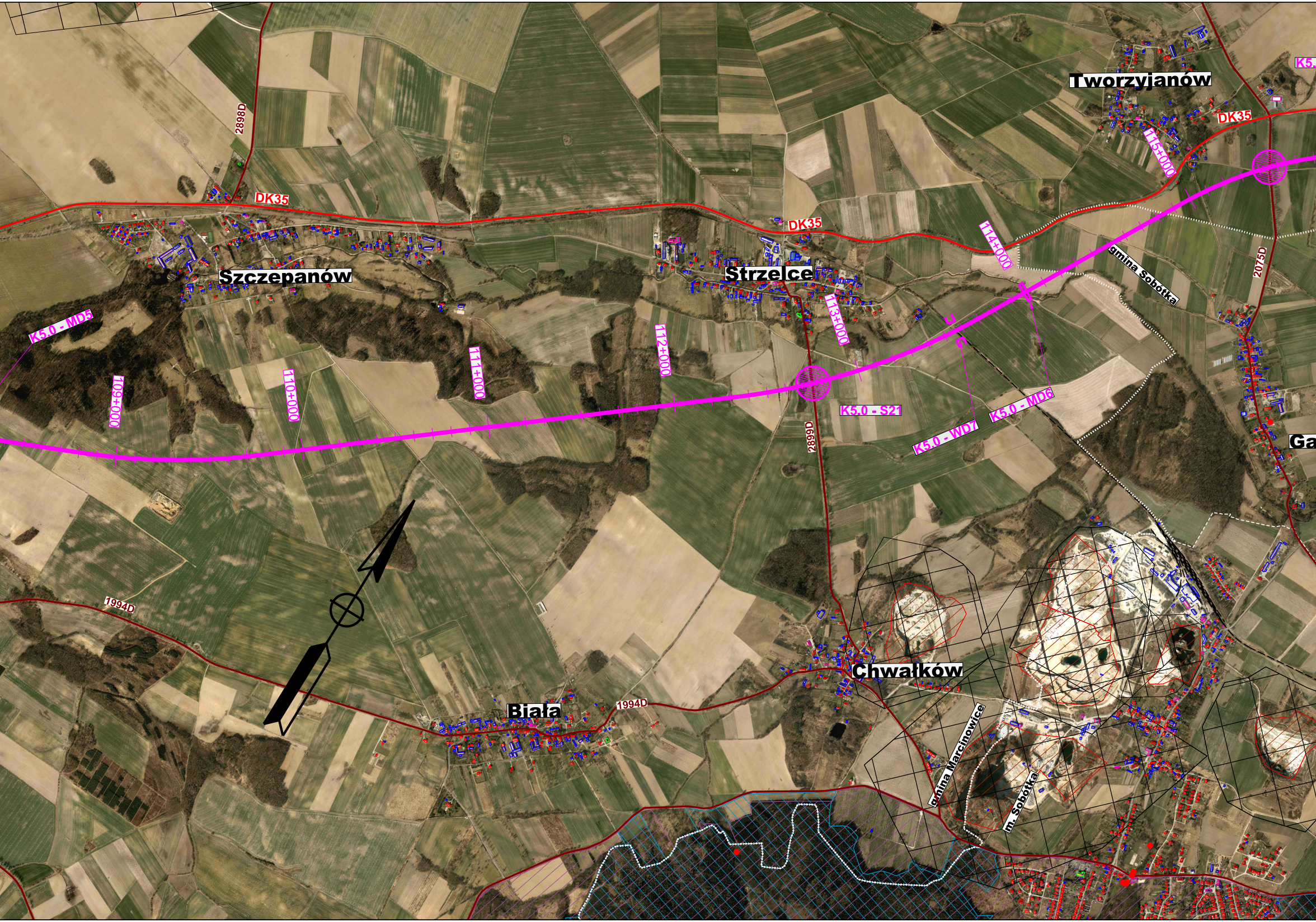
Tworzyjanów
K5.
DK35
115+000
2898D
DK35
DK35
114+000
gmina Sobótka
2075D
Szczepanów
Strzelce
113+000
K5.0 - MD5
112+000
111+000
110+000
109+000
K5.0 - S21
K5.0 - MD6
K5.0 - WD7
2899D
Ga
1994D
1994D
Biała
Chwałków
gmina Marcinowice
m. Sobótka

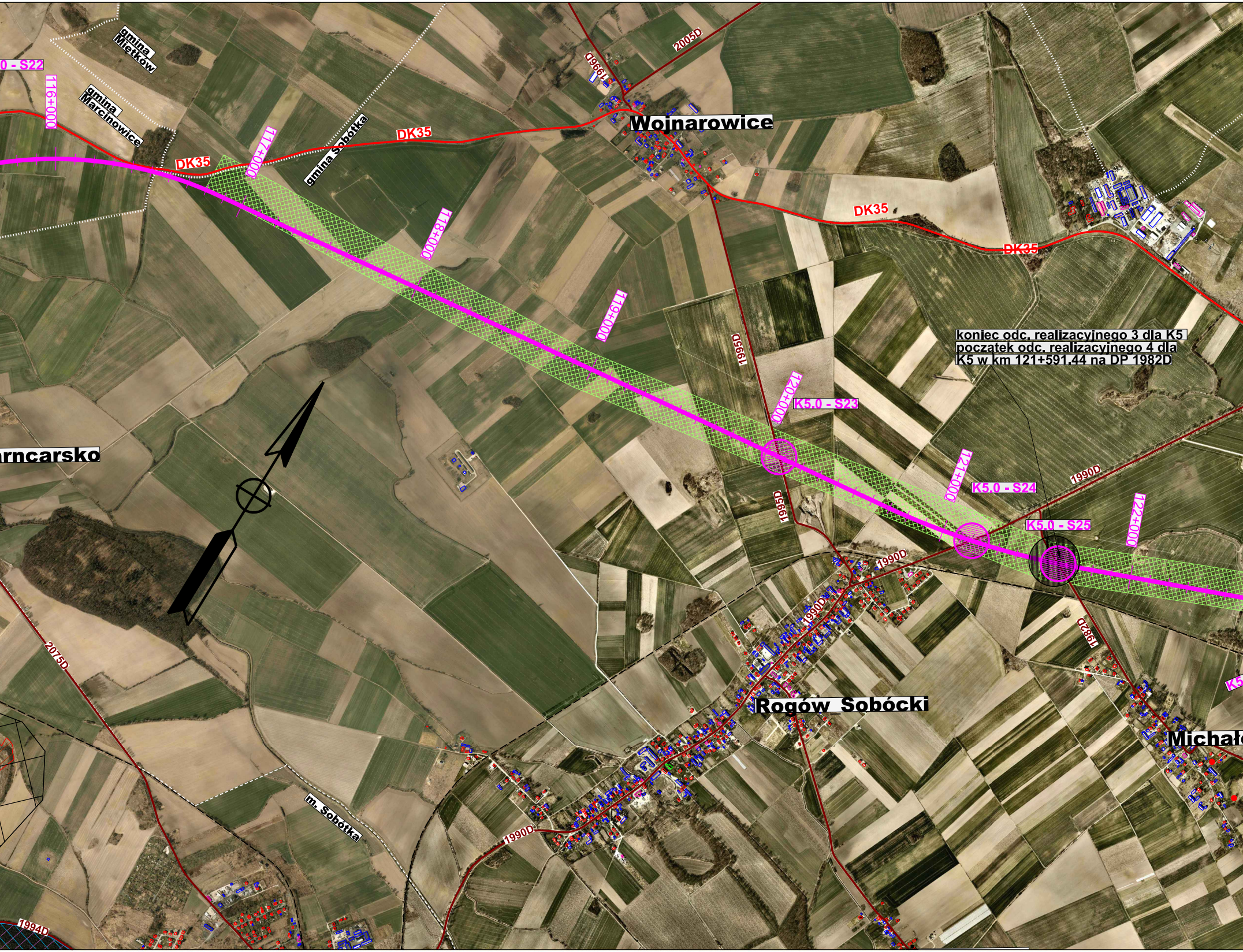
0 - S22
116+000
gmina Miętków
gmina Marcinowice
gmina Sobótka
117+000
DK35
DK35
1996D
2005D
Wojnarowice
DK35
DK35
118+000
119+000
1995D
koniec odc. realizacyjnego 3 dla K5
początek odc. realizacyjnego 4 dla
K5 w km 121+591.44 na DP 1982D
120+000
K5.0 - S23
121+000
K5.0 - S24
1990D
K5.0 - S25
122+000
1995D
1990D
rncarsko
1990D
1982D
2075D
Rogów_Sobócki
Michało
K5
m. Sobótka
1990D
1994D

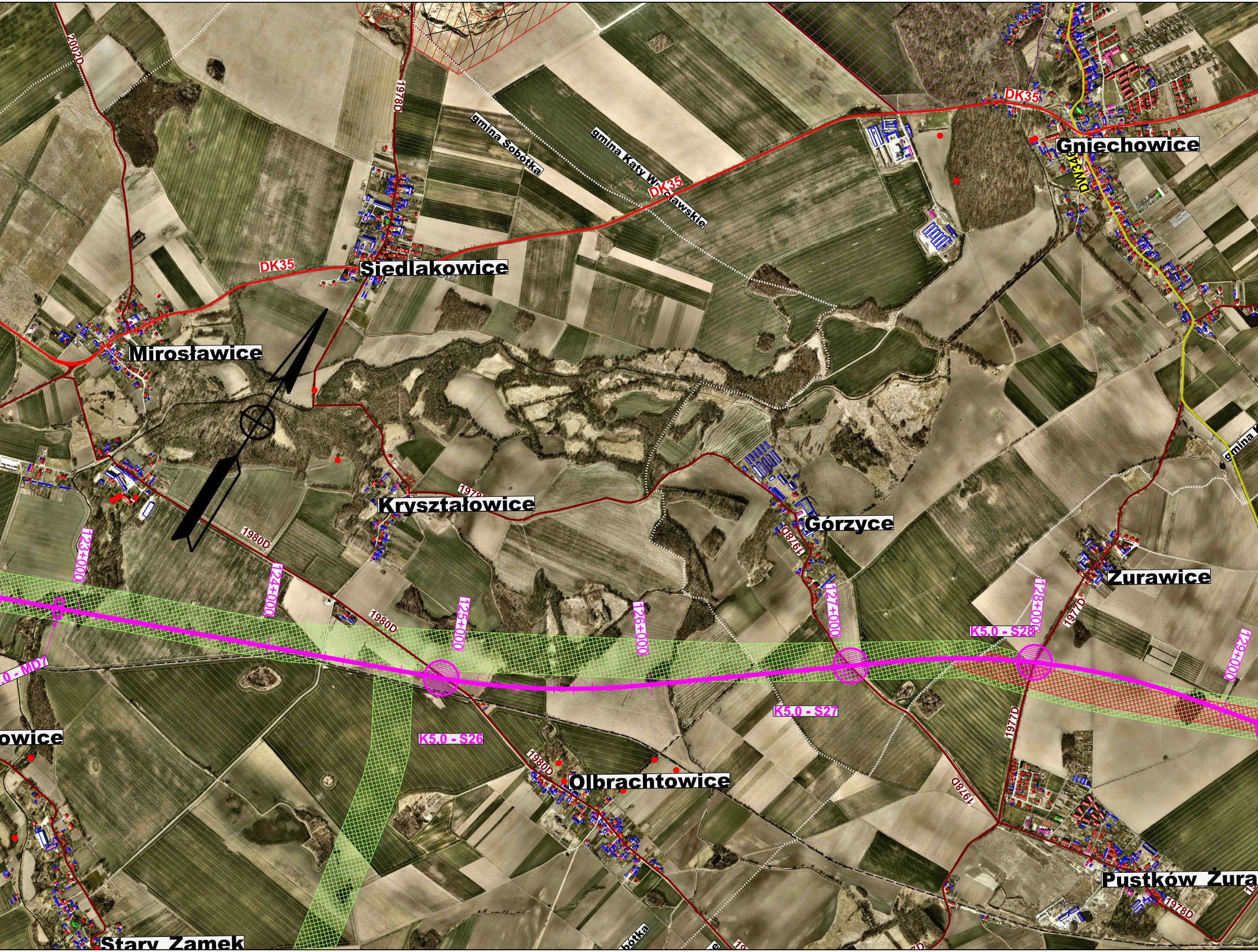
2002D
1978D
gmina Sobótka
gmina Kąty Wrocławskie
DK35
DK35
DK35
Gniechowice
DW346
Siedlakowice
Mirosławice
Kryształowice
1978
1980D
1980D
Górzyce
1978D
Żurawice
gmina K
1977D
123+000
124+000
125+000
126+000
127+000
128+000
129+000
K5.0 - S28
K5.0 - S27
K5.0 - S26
.0 - MD7
owice
Olbrachtowice
1980D
1977D
1978D
Pustków Żura
1978D
Stary Zamek
obótka

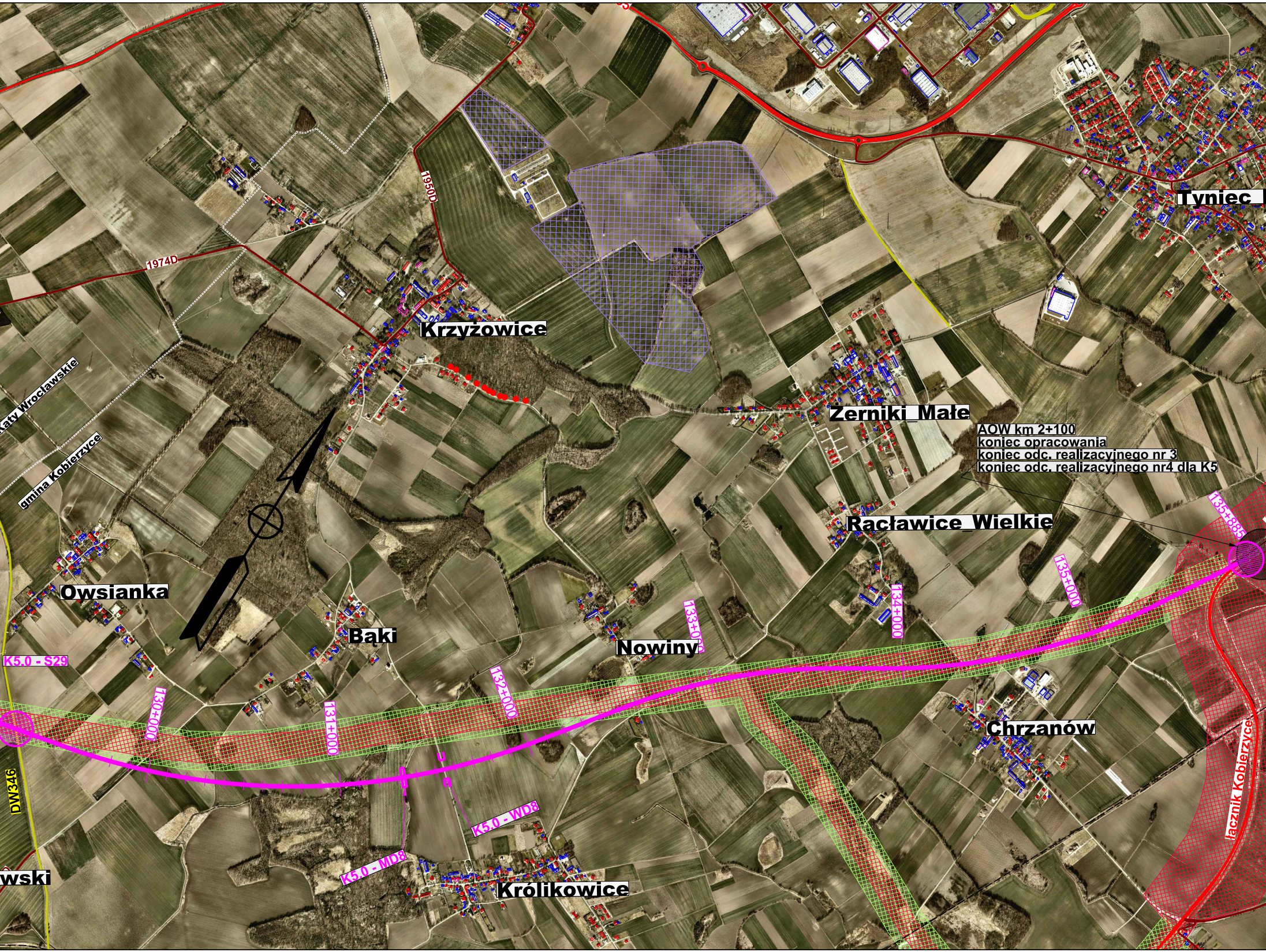
1950D
1974D
Tyniec
Krzyżowice
Żerniki_Małe
AOW km 2+100
koniec opracowania
koniec odc. realizacyjnego nr 3
koniec odc. realizacyjnego nr4 dla K5
Kąty Wrocławskie
gmina Kobierzyce
Racławice_Wielkie
135+885
135+000
134+000
133+000
132+000
131+000
130+000
Owsianka
Bąki
Nowiny
K5.0 - S29
Chrzanów
DW346
K5.0 - WD8
K5.0 - MD8
Królikowice
wski
łącznik Kobierzyce

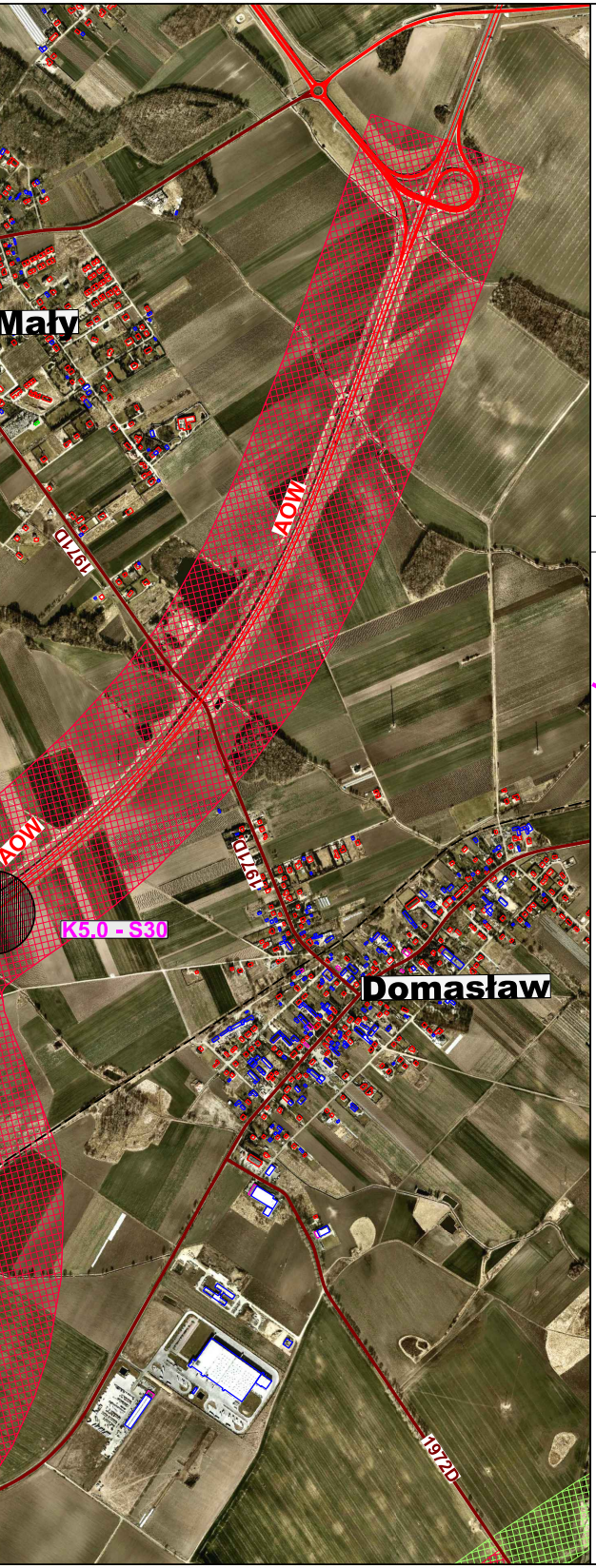
Mały
AOW
1974D
AOW
1974D
K5.0 - S30
Domasław
1972D

LEGENDA

STAN PROJEKTOWANY

- Korytarz 5
- SKRZYŻOWANIE
- WIADUKT
- MOST, ESTAKADA
- TUNEL
- POCZĄTKI I KOŃCE ODCINKÓW REALIZACYJNYCH

STAN ISTNIEJĄCY

- Korytarz 0 - DK8
- GRANICE GMIN
- DROGI KRAJOWE
- DROGI WOJEWÓDZKIE
- BUDYNKI ZABYTKOWE I SAKRALNE
- BUDYNKI USŁUGOWE
- DROGI POWIATOWE
- DROGI GMINNE
- LINIE KOLEJOWE
- BUDYNKI PRZEMYSŁOWE
- BUDYNKI MIESZKALNE
- Granice ograniczonego użytkowania zgodnie z MPZP/SUiKZP związane z przebiegiem autostrad i dróg ekspresowych
- Korytarz wskazany w MPZP/SUiKZP przeznaczony dla dróg głównych wraz z buforem 100m

OBSZARY CHRONIONE I CENNE PRZYRODNICZO

- Specjalne Obszary Ochrony Natura 2000 obszary siedliskowe
- Rezerwaty Przyrody
- Zespoły Przyrodniczo Krajobrazowe
- Parki Krajobrazowe
- Obszar Chronionego Krajobrazu
- Geostanowiska / Złoża Kopalin
- Wałbrzyska strefa ekonomiczna
- Granice ochrony uzrowiskowej
  - Strefa A
  - Strefa B
  - Strefa C
- Tereny górnicze
- ● Pomniki przyrody

ZBIORNIKI

- Poldery istniejące
- Zbiorniki retencyjne
- Zbiorniki energetyczne
- Zbiorniki suche projektowane

Zamawiający

GDDKiA

Skarb Państwa- Generalna Dyrekcja Dróg Krajowych i Autostrad
Oddział we Wrocławiu
53-239 Wrocław, ul. Powstańców Śląskich 186

Wykonawca

ch2m

Halcrow Group Sp. z o.o. (CH2M)
Oddział w Polsce
00-684 Warszawa, ul. Wspólna 47/49
Halcrow Group Sp. z o. o. Oddział w Polsce jest częścią firmy Halcrow Group Ltd. wchodzącej w skład grupy kapitałowej CH2M

Zadanie inwestycyjne/zamierzenie budowlane:
Rozbudowa drogi krajowej nr 8 na odcinku Wrocław (Magnice) - Kłodzko wraz z budową obwodnic miejscowości

Faza zadania inwestycyjnego:
Opracowanie Studium Techniczno - Ekonomiczno - Środowiskowego dla zadania pod nazwą: "Rozbudowa drogi krajowej nr 8 na odcinku Wrocław (Magnice) - Kłodzko wraz z budową obwodnic miejscowości"

Etap umowy:
STUDIUM KORYTARZOWE

Nr/nazwa tomu:
TOM B - ROZWIĄZANIA TECHNICZNE

Tytuł rysunku:
PLAN SYTUACYJNY - KORYTARZ 5

Stanowisko	Imię i Nazwisko	Nr uprawnień	Podpis
Koordynator projektu, projektant:	mgr inż. Tomasz Bernady	Budowlane do projektowania bez ograniczeń w specjalności konstrukcyjno - budowlanej nr 324/2002 Nr ewid. Izby Inż. Bud.: MAP/BO/0295/01	
Projektant:	mgr inż. Tomasz Kłąb	Budowlane do projektowania bez ograniczeń w specjalności drogowej nr LUB/0013/POOD/12 Nr ewid. Izby Inż. Bud.: MAZ/BD/0617/12	
Projektant:	mgr inż. Marcin Sikora	Budowlane do projektowania bez ograniczeń w specjalności drogowej nr MAZ/0406/POOD/10 Nr ewid. Izby Inż. Bud.: MAZ/BD/0137/11	
Opracowujący:	mgr inż. Małgorzata Miller	-	
Opracowujący:	mgr inż. Grzegorz Balukiewicz	-	
Opracowujący:	mgr inż. Filip Szepielak	-	
Nr archiwalny: DK8/2017/1	Data oprac.: 2017-05-29	Skala: 1: 10 000	Nr rys: 2-5.3