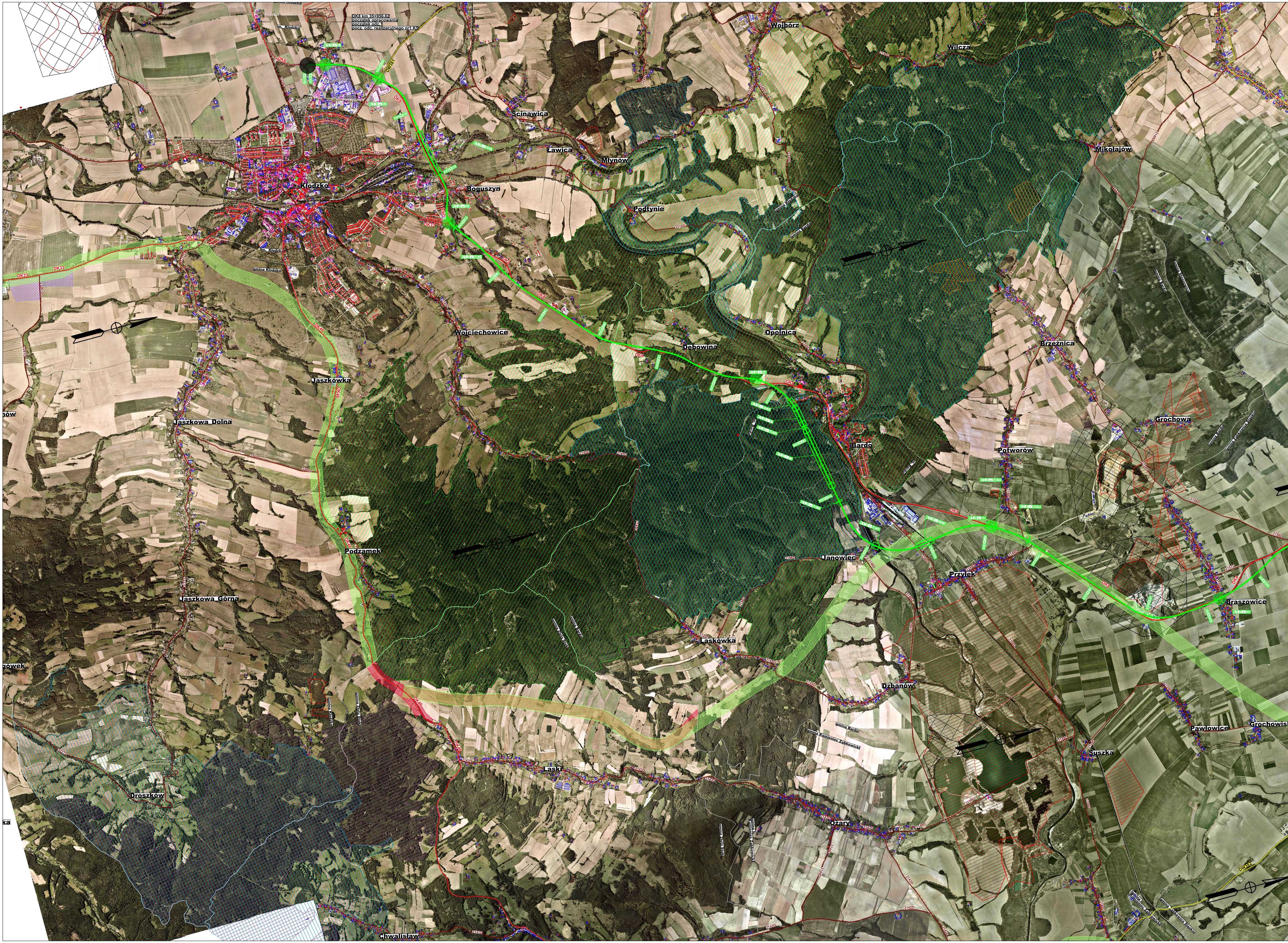
DK8 km 35+956.62
początek opracowania
początek odc.1
pocz. odc. realizacyjnego nr1 K5
m. Kłodzko
K1.0 - S1
DK8
DW381
3308D
Wojbórz
Wilcza
Ścinawica
Ławica
Młynów
Kłodzko
Boguszyn
Podtynie
Mikołajów
gmina Kłodzko
DK33
Wojciechowice
Dębowina
Opolnica
Brzeźnica
Jaszkówka
Jaszkowa Dolna
Bardo
Potworów
Grochowa
Podzamek
Janowiec
Przyłęk
Bożkowice
Jaszkowa Górna
Laskówka
Dzbanów
Łaski
gmina Bardo
gmina Kamieniec Ząbkowicki
Suszka
Pawłowice
Grochowisk
Droszków
Ożary
Chwalisław
DW382

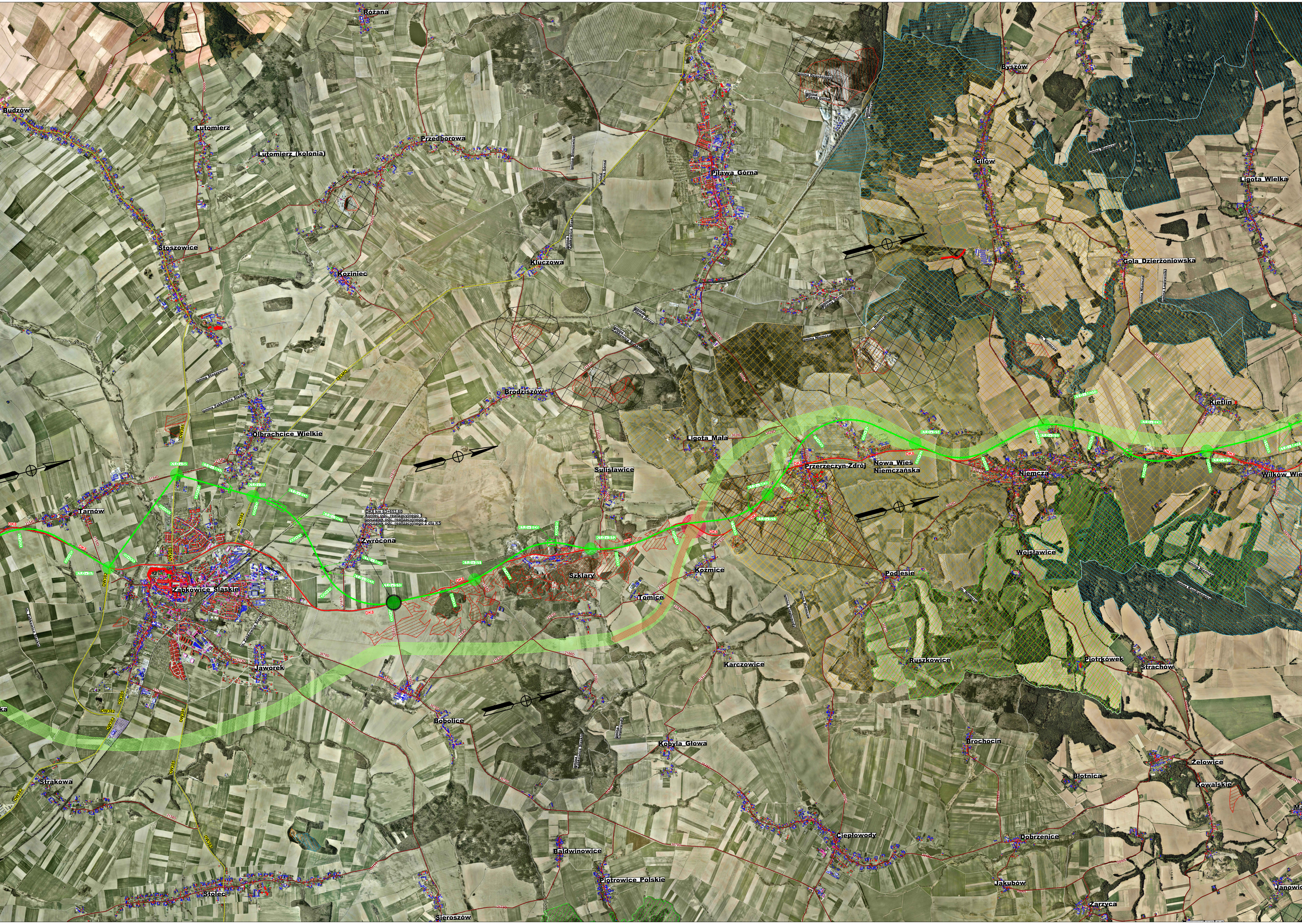
Różana
Budzów
Lutomierz
Lutomierz (kolonia)
Przedborowa
Piława Górna
Byszów
Gilów
Ligota Wielka
Gola Dzierżoniowska
Stoszowice
Koziniec
Kluczowa
Brodziszów
Olbrachcice Wielkie
Ligota Mała
Kietlin
Śmiałowice
Przerzeczyn-Zdrój
Nowa Wieś Niemczańska
Niemcza
Wilków Wielki
Tarnów
DK8 km 63+653,60
koniec odc. realizacyjnego 1
początek odc. realizacyjnego 2
początek odc. realizacyjnego 2 dla K5
Zwrócona
Ząbkowice Śląskie
Szklary
Koźmice
Tomice
Podlesie
Wojsławice
Jaworek
Karczowice
Ruszkowice
Piotrkówek
Strachów
Bobolice
Kobyla Głowa
Brochocin
Żelowice
Strakowa
Błotnica
Kowalskie
Ciepłowody
Dobrzenice
Baldwinowice
Piotrowice Polskie
Stolec
Jakubów
Janowiec
Sieroszów
Zarzyca
DK8
DW382
DW385
K1.0 - WD1
K1.0 - MD8
K1.0 - WD2
K1.0 - S10
K1.0 - S11
3161D

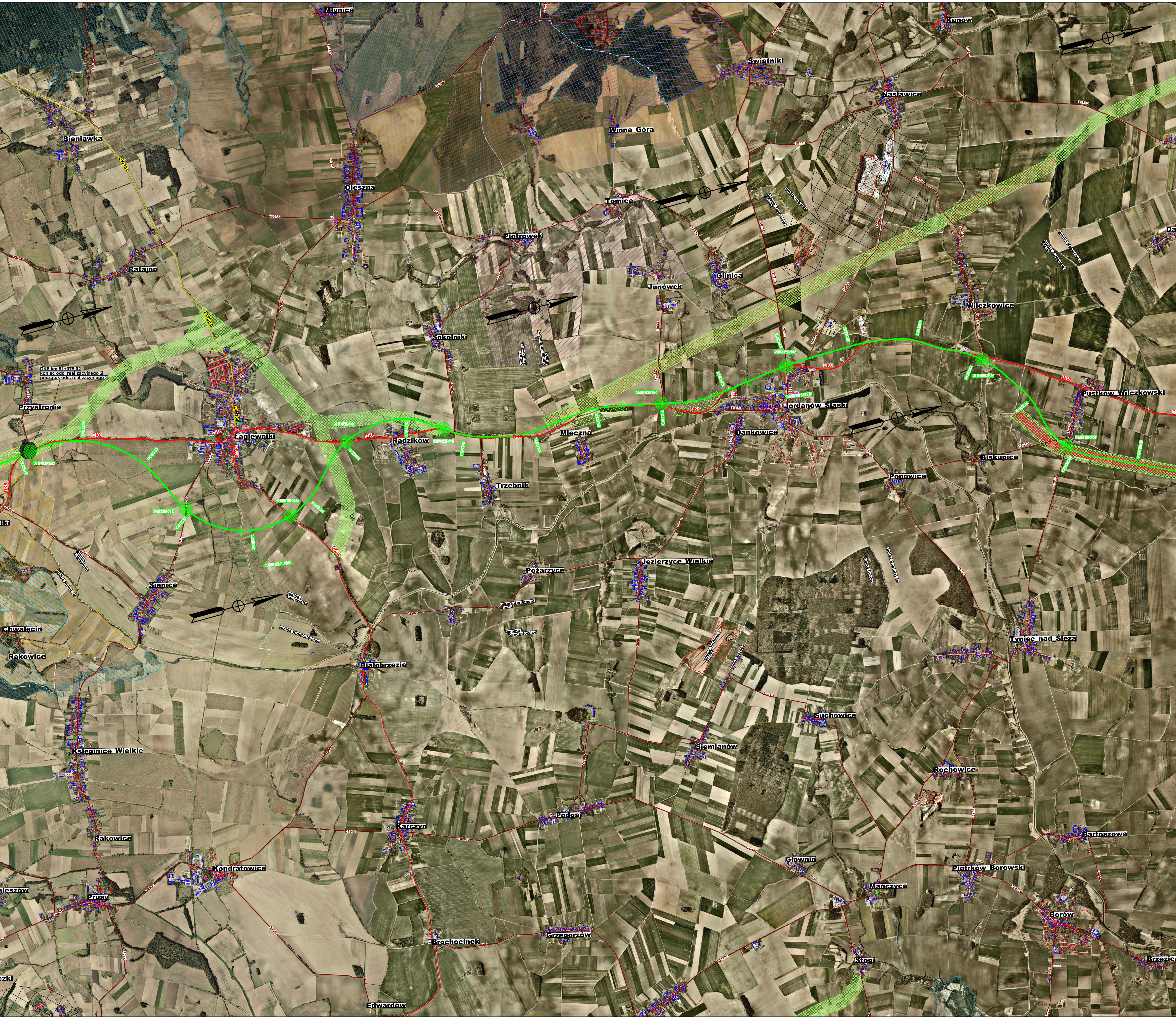
DK8 km 81+075,02
koniec odc. realizacyjnego 2
początek odc. realizacyjnego 3
Mlynica
Kunów
Świątniki
Nasławice
Sienjawka
Winna_Góra
Oleszna
Tomice
Piotrówek
Ratajno
Janówek
Glinica
Wilczkowice
Sokolniki
Przystronie
Żagiewniki
Radzików
Mleczna
Jordanów_Śląski
Dankowice
Pustków_Wilczkowski
Biskupice
Popowice
Trzebnik
DK8
DW384
3023D
83+000
84+000
Pożarzyce
Jezierzyce_Wielkie
Sienice
Chwalęcin
Rakowice
gmina Łagiewniki
gmina Kondratowice
gmina Jordanów Śląski
Tyniec_nad_Ślęzą
Białobrzezie
Suchowice
Księginice_Wielkie
Siemianów
Rochowice
Podgaj
Karczyn
Rakowice
Bartoszowa
Głownin
Kondratowice
Piotrków_Borowski
Mańczyce
Prusy
Borów
Brochocinek
Grzegorzów
Stogi
Brzezica
Edwardów

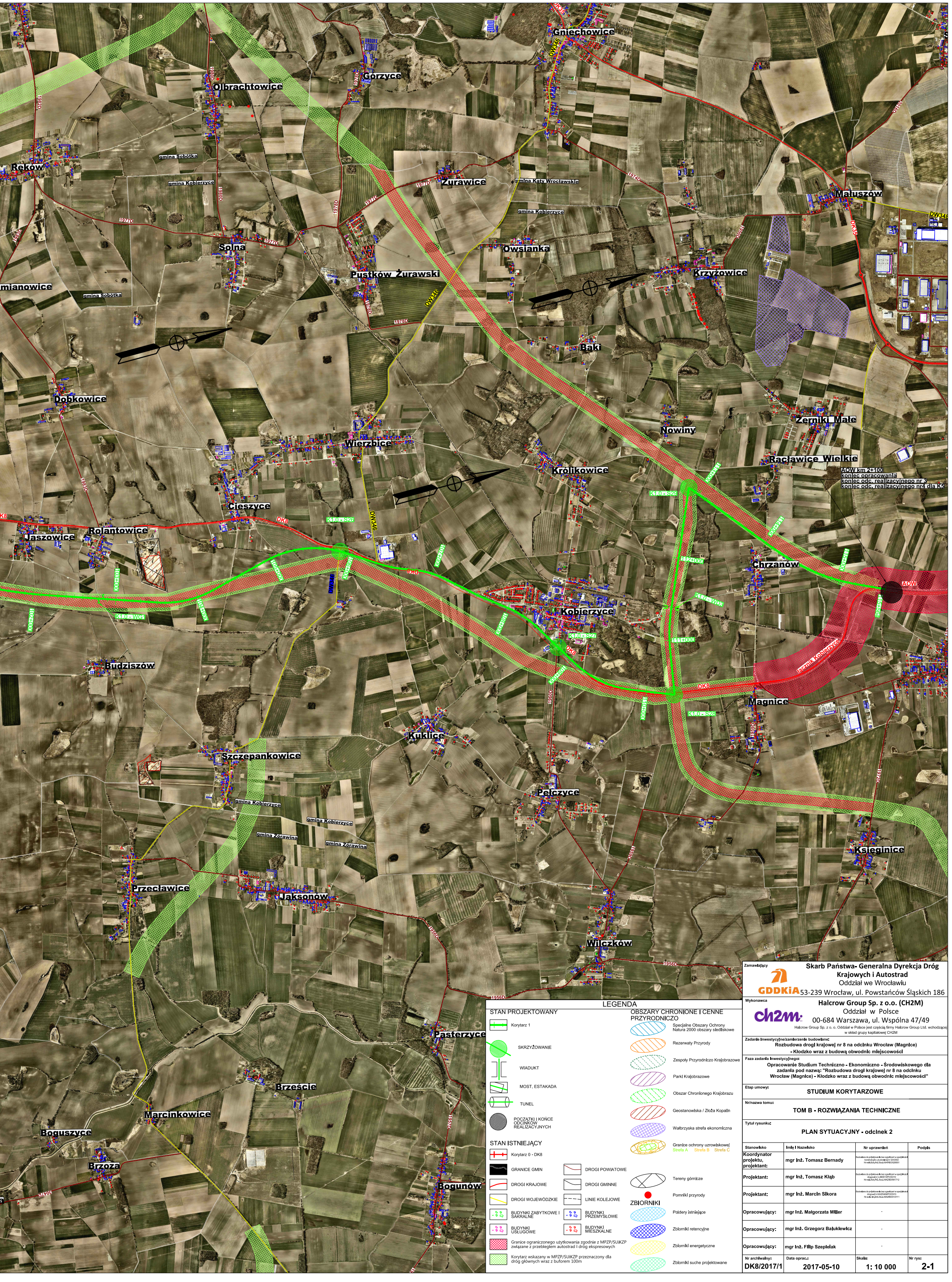
Gniechowice
Gorzyce
Olbrachtowice
Reków
gmina Sobótka
gmina Kobierzyce
Żurawice
gmina Kąty Wrocławskie
gmina Kobierzyce
Maluszów
DW346
DK35
Owsianka
Solna
Pustków Żurawski
Krzyżowice
gmina Sobótka
Bąki
Dobkowice
Wierzbice
Nowiny
Żerniki Małe
Racławice Wielkie
AOW km 2+100
koniec opracowania
koniec odc. realizacyjnego nr 3
koniec odc. realizacyjnego nr4 dla K5
Królikowice
Cieszyce
Jaszowice
Rolantowice
DK8
Chrzanów
AOW
Kobierzyce
łącznik Kobierzyce
Budziszów
Magnice
Kuklice
Szczepankowice
Pełczyce
gmina Kobierzyce
gmina Żórawina
Księginice
Przecławice
Jaksonów
Wilczków
1956D
Pasterzyce
Brzeście
Marcinkowice
Boguszyce
Brzoza
Bogunów

LEGENDA

STAN PROJEKTOWANY

🟩	Korytarz 1
●	SKRZYŻOWANIE
	WIADUKT
	MOST, ESTAKADA
	TUNEL
●	POCZĄTKI I KOŃCE ODCINKÓW REALIZACYJNYCH

STAN ISTNIEJĄCY

	Korytarz 0 - DK8		
	GRANICE GMIN		DROGI POWIATOWE
	DROGI KRAJOWE		DROGI GMINNE
	DROGI WOJEWÓDZKIE		LINIE KOLEJOWE
	BUDYNKI ZABYTKOWE I SAKRALNE		BUDYNKI PRZEMYSŁOWE
	BUDYNKI USŁUGOWE		BUDYNKI MIESZKALNE
▨	Granice ograniczonego użytkowania zgodnie z MPZP/SUiKZP związane z przebiegiem autostrad i dróg ekspresowych		
▨	Korytarz wskazany w MPZP/SUiKZP przeznaczony dla dróg głównych wraz z buforem 100m		

OBSZARY CHRONIONE I CENNE PRZYRODNICZO

▨	Specjalne Obszary Ochrony Natura 2000 obszary siedliskowe
▨	Rezerwaty Przyrody
▨	Zespoły Przyrodniczo Krajobrazowe
▨	Parki Krajobrazowe
▨	Obszar Chronionego Krajobrazu
▨	Geostanowiska / Złoża Kopalin
▨	Wałbrzyska strefa ekonomiczna
▨	Granice ochrony uzdrowiskowej Strefa A Strefa B Strefa C
	Tereny górnicze
●	Pomniki przyrody

ZBIORNIKI

▨	Poldery istniejące
▨	Zbiorniki retencyjne
▨	Zbiorniki energetyczne
▨	Zbiorniki suche projektowane

Zamawiający

Skarb Państwa- Generalna Dyrekcja Dróg Krajowych i Autostrad
Oddział we Wrocławiu
53-239 Wrocław, ul. Powstańców Śląskich 186

Wykonawca

Halcrow Group Sp. z o.o. (CH2M)
Oddział w Polsce
00-684 Warszawa, ul. Wspólna 47/49
Halcrow Group Sp. z o. o. Oddział w Polsce jest częścią firmy Halcrow Group Ltd. wchodzącej w skład grupy kapitałowej CH2M

Zadanie inwestycyjne/zamierzenie budowlane:
Rozbudowa drogi krajowej nr 8 na odcinku Wrocław (Magnice) - Kłodzko wraz z budową obwodnic miejscowości

Faza zadania inwestycyjnego:
Opracowanie Studium Techniczno - Ekonomiczno - Środowiskowego dla zadania pod nazwą: "Rozbudowa drogi krajowej nr 8 na odcinku Wrocław (Magnice) - Kłodzko wraz z budową obwodnic miejscowości"

Etap umowy:
STUDIUM KORYTARZOWE

Nr/nazwa tomu:
TOM B - ROZWIĄZANIA TECHNICZNE

Tytuł rysunku:
PLAN SYTUACYJNY - odcinek 2

Stanowisko	Imię i Nazwisko	Nr uprawnień	Podpis
Koordynator projektu, projektant:	mgr inż. Tomasz Bernady	Budowlane do projektowania bez ograniczeń w specjalności konstrukcyjno - budowlanej nr 324/2002 Nr ewid. Izby Inż. Bud.: MAP/BO/0295/01	
Projektant:	mgr inż. Tomasz Kłąb	Budowlane do projektowania bez ograniczeń w specjalności drogowej nr LUB/0013/POOD/12 Nr ewid. Izby Inż. Bud.: MAZ/BD/0617/12	
Projektant:	mgr inż. Marcin Sikora	Budowlane do projektowania bez ograniczeń w specjalności drogowej nr MAZ/0406/POOD/10 Nr ewid. Izby Inż. Bud.: MAZ/BD/0137/11	
Opracowujący:	mgr inż. Małgorzata Miller	-	
Opracowujący:	mgr inż. Grzegorz Bałukiewicz	-	
Opracowujący:	mgr inż. Filip Szepielak	-	

Nr archiwalny:	Data oprac.:	Skala:	Nr rys:
DK8/2017/1	2017-05-10	1: 10 000	2-1