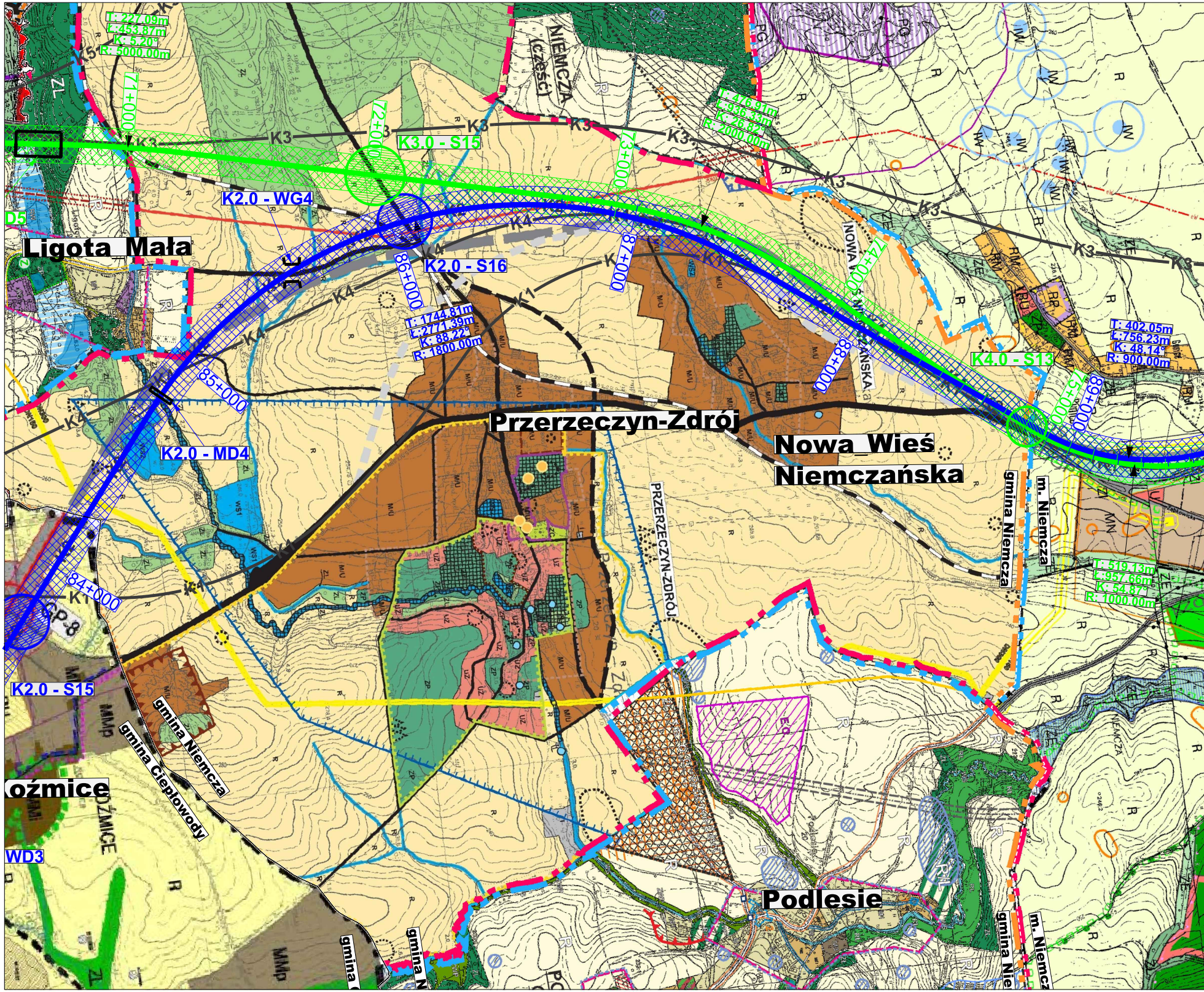
T: 227.09m
Ł: 453.87m
K: 5.20°
R: 5000.00m
71+000
72+000
73+000
74+000
75+000
K3.0 - S15
T: 476.91m
Ł: 936.33m
K: 26.82°
R: 2000.00m
NIEMCZA (część)
K2.0 - WG4
D5
Ligota_Mała
K2.0 - S16
86+000
87+000
88+000
89+000
T: 1744.81m
Ł: 2771.39m
K: 88.22°
R: 1800.00m
85+000
84+000
K2.0 - MD4
Przerzeczyn-Zdrój
PRZERZECZYN-ZDRÓJ
Nowa_Wieś
Niemczańska
NOWA WIEŚ NIEMCZAŃSKA
K4.0 - S13
T: 402.05m
Ł: 756.23m
K: 48.14°
R: 900.00m
gmina Niemcza
m. Niemcza
T: 519.13m
Ł: 957.66m
K: 54.87°
R: 1000.00m
K2.0 - S15
oźmice
WD3
gmina Niemcza
gmina Ciepłowody
Podlesie
gmina N
gmina C
gmina Nie
m. Niemcz
K1
K3
K4
K5
ZL
R
MU
ZP
UZ
ZE
WS1
IW
EO
RL
PG
MMp
KOŹMICE

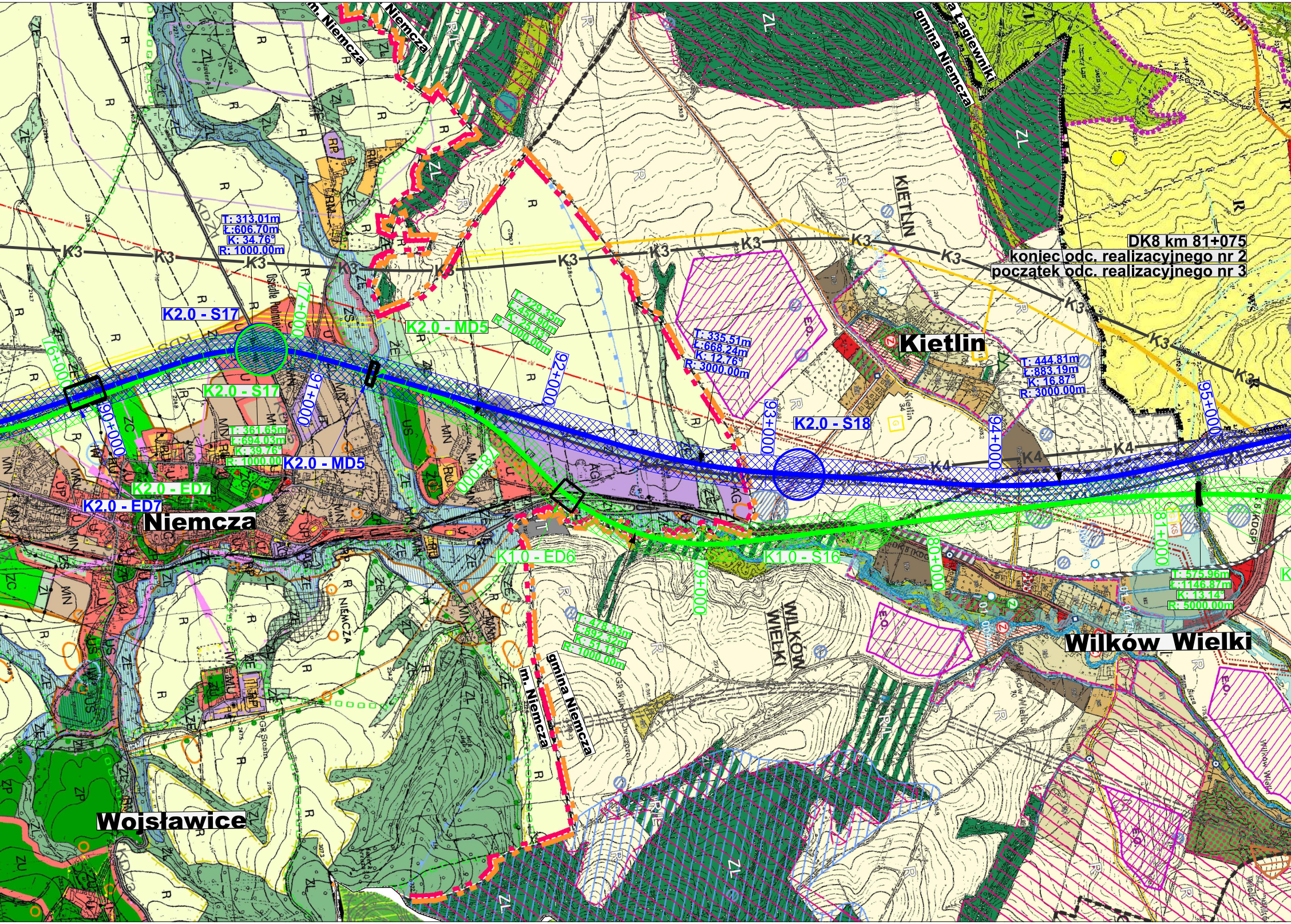
DK8 km 81+075
koniec odc. realizacyjnego nr 2
początek odc. realizacyjnego nr 3
Kietlin
Niemcza
Wilków Wielki
Wojsławice
WILKÓW WIELKI
KIETLIN
NIEMCZA
gmina Niemcza
m. Niemcza
gmina Łagiewniki
K2.0 - S17
K2.0 - S18
K2.0 - MD5
K2.0 - ED7
K1.0 - ED6
K1.0 - S16
K3
K4
76+000
77+000
78+000
79+000
80+000
81+000
90+000
91+000
92+000
93+000
94+000
95+000
T: 313,01m
Ł:606,70m
K: 34,76°
R: 1000,00m
T: 229,35m
Ł:450,90m
K: 25,83°
R: 1000,00m
T: 335,51m
Ł:668,24m
K: 12,76°
R: 3000,00m
T: 444,81m
Ł:883,19m
K: 16,87°
R: 3000,00m
T: 361,65m
Ł:694,03m
K: 39,76°
R: 1000,00
T: 478,33m
Ł:892,32m
K: 51,13°
R: 1000,00m
T: 575,96m
Ł:1146,87m
K: 13,14°
R: 5000,00m
ZL
R
RP
RM
ZE
ZS
US
MN
MW
U
AG
ZC
ZP
ZU
UP
KS
KDGP
E.O.

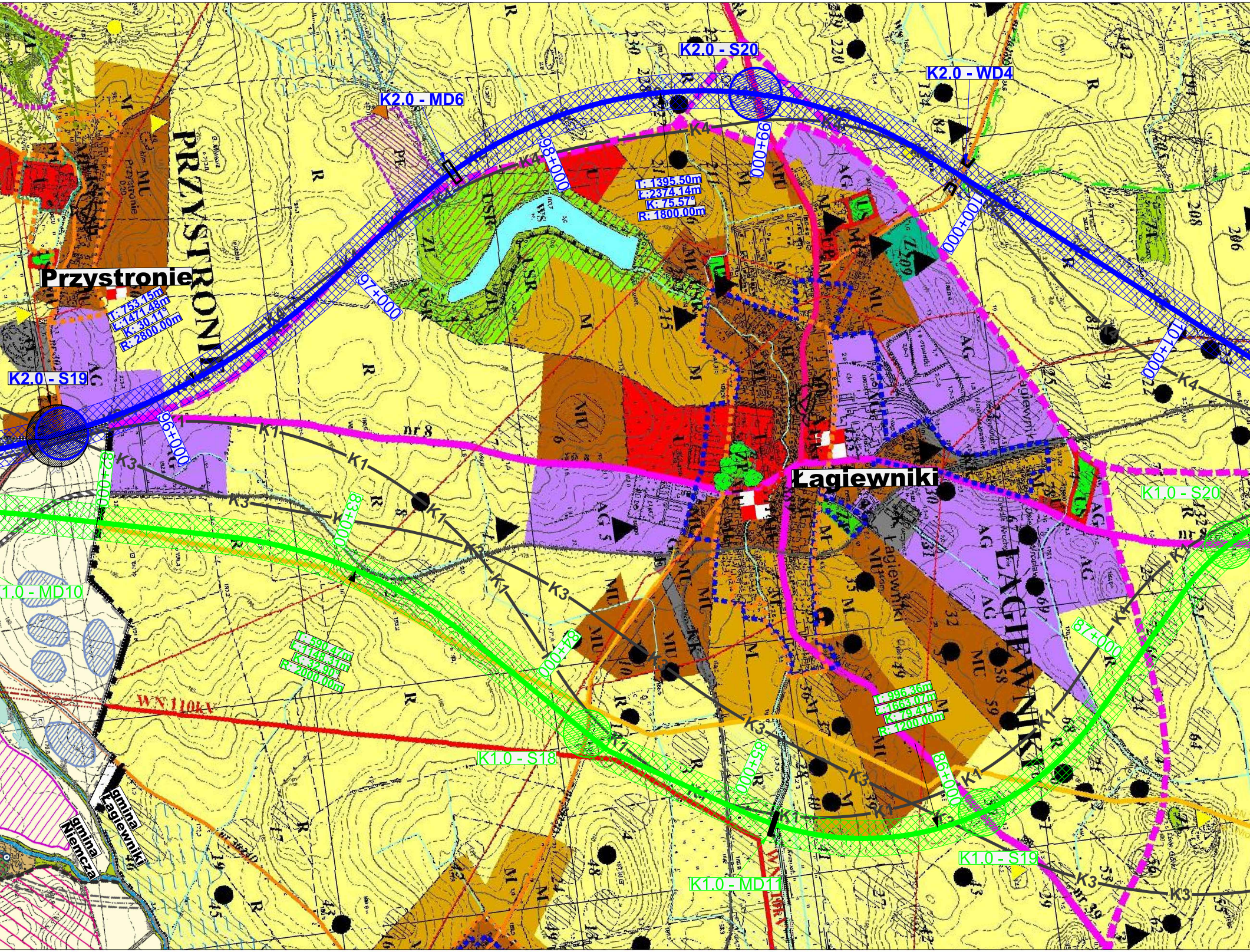
K2.0 - S20
K2.0 - WD4
K2.0 - MD6
K2.0 - S19
Przystronie
PRZYSTRONIE
T: 753.15m
Ł:1471.48m
K: 30.11°
R: 2800.00m
96+000
97+000
98+000
99+000
100+000
101+000
T: 1395.50m
Ł:2374.14m
K: 75.57°
R: 1800.00m
Łagiewniki
ŁAGIEWNIKI
K1
K3
K4
82+000
83+000
84+000
85+000
86+000
87+000
K1.0 - S20
1.0 - MD10
K1.0 - S18
K1.0 - S19
K1.0 - MD11
T: 590.47m
Ł:1148.31m
K: 32.90°
R: 2000.00m
T: 996.36m
Ł:1663.07m
K: 79.41°
R: 1200.00m
WN 110kV
gmina Łagiewniki
gmina Niemcza
ML
MU
AG
R
ZL
USR
WS
PE
US

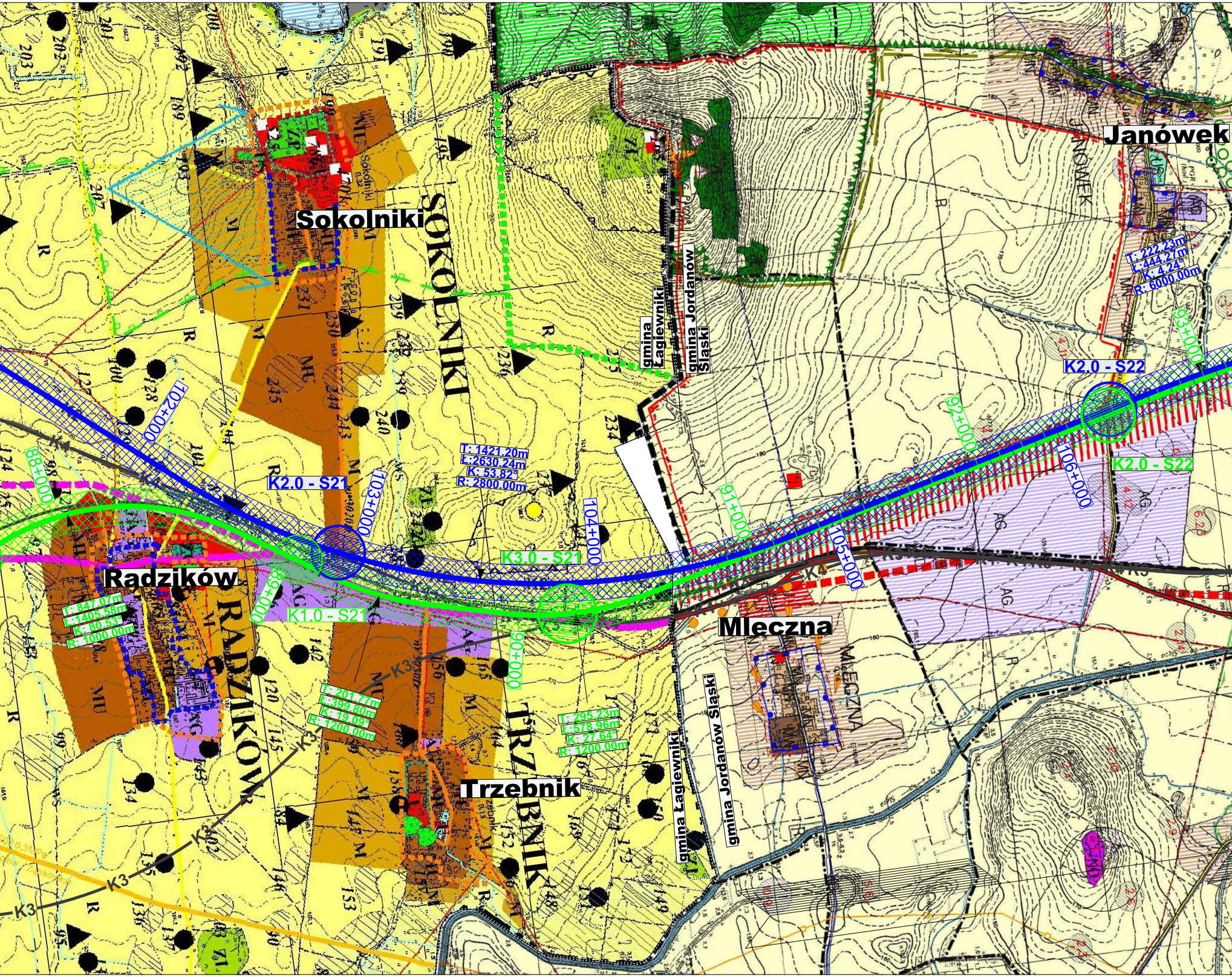
Sokolniki
SOKOLNIKI
Janówek
JANÓWEK
Radzików
RADZIKÓW
Trzebnik
TRZEBNIK
Mleczna
MLECZNA
gmina Łagiewniki
gmina Jordanów Śląski
gmina Łagiewniki
gmina Jordanów Śląski
K2.0 - S21
K3.0 - S21
K1.0 - S21
K2.0 - S22
K2.0 - S22
88+000
89+000
90+000
91+000
92+000
93+000
102+000
103+000
104+000
105+000
106+000
T: 1421.20m
Ł: 2630.24m
K: 53.82°
R: 2800.00m
T: 222.23m
Ł: 444.27m
K: 4.24°
R: 6000.00m
T: 847.07m
Ł: 1405.58m
K: 80.53°
R: 1000.00m
T: 201.77m
Ł: 399.80m
K: 19.09°
R: 1200.00m
T: 295.23m
Ł: 578.96m
K: 27.64°
R: 1200.00m
K3
K4

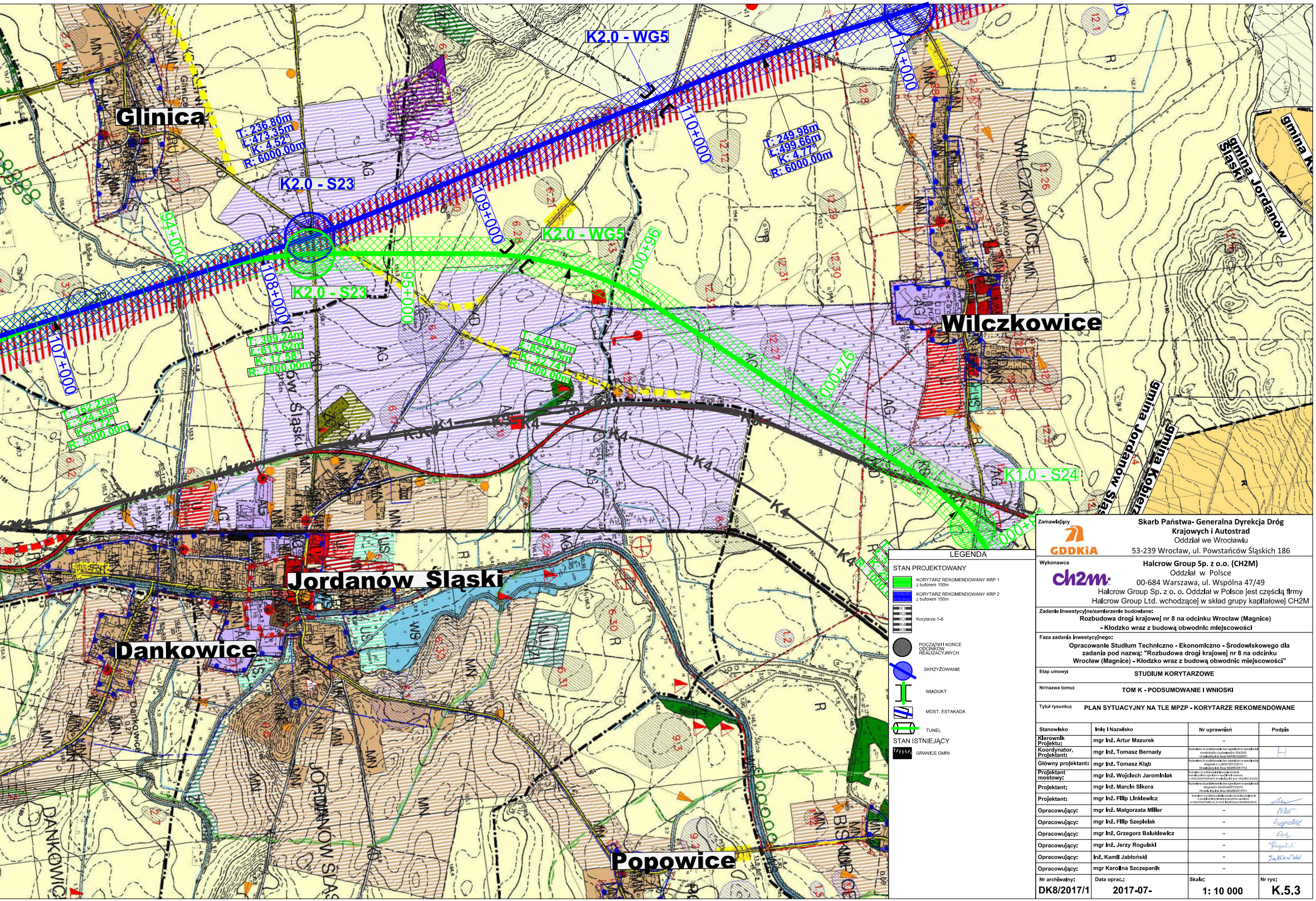
Glinica
Wilczkowice
Jordanów Śląski
Dankowice
Popowice
K2.0 - WG5
K2.0 - S23
K2.0 - WG5
K2.0 - S23
K1.0 - S24
T: 236.80m
Ł:473.35m
K: 4.52°
R: 6000.00m
T: 249.98m
Ł:499.66m
K: 4.77°
R: 6000.00m
T: 309.24m
Ł:613.62m
K: 17.58°
R: 2000.00m
T: 440.63m
Ł:857.15m
K: 32.74°
R: 1500.00m
T: 162.23m
Ł:324.35m
K: 3.72°
R: 5000.00m
107+000
108+000
109+000
110+000
111+000
94+000
95+000
96+000
97+000
98+000
K1
K2
K3
K4
K5
gmina Jordanów Śląski
gmina Kobierzyce
AG
MN
US
R
WS

LEGENDA

STAN PROJEKTOWANY

- 🟩 KORYTARZ REKOMENDOWANY KRP 1 z buforem 150m
- 🟦 KORYTARZ REKOMENDOWANY KRP 2 z buforem 150m
- K1 K2 K3 K4 K5 Korytarze 1-5
- ● POCZĄTKI I KOŃCE ODCINKÓW REALIZACYJNYCH
- SKRZYŻOWANIE
- WIADUKT
- MOST, ESTAKADA
- TUNEL

STAN ISTNIEJĄCY

- GRANICE GMIN

Zamawiający

Skarb Państwa- Generalna Dyrekcja Dróg Krajowych i Autostrad
Oddział we Wrocławiu
53-239 Wrocław, ul. Powstańców Śląskich 186

Wykonawca

Halcrow Group Sp. z o.o. (CH2M)
Oddział w Polsce
00-684 Warszawa, ul. Wspólna 47/49
Halcrow Group Sp. z o. o. Oddział w Polsce jest częścią firmy
Halcrow Group Ltd. wchodzącej w skład grupy kapitałowej CH2M

Zadanie inwestycyjne/zamierzenie budowlane:
Rozbudowa drogi krajowej nr 8 na odcinku Wrocław (Magnice) - Kłodzko wraz z budową obwodnic miejscowości

Faza zadania inwestycyjnego:
Opracowanie Studium Techniczno - Ekonomiczno - Środowiskowego dla zadania pod nazwą: "Rozbudowa drogi krajowej nr 8 na odcinku Wrocław (Magnice) - Kłodzko wraz z budową obwodnic miejscowości"

Etap umowy:
STUDIUM KORYTARZOWE

Nr/nazwa tomu:
TOM K - PODSUMOWANIE I WNIOSKI

Tytuł rysunku:
PLAN SYTUACYJNY NA TLE MPZP - KORYTARZE REKOMENDOWANE

Stanowisko	Imię i Nazwisko	Nr uprawnień	Podpis
Kierownik Projektu:	mgr inż. Artur Mazurek	–	
Koordynator, Projektant:	mgr inż. Tomasz Bernady	Budowlane do projektowania bez ograniczeń w specjalności konstrukcyjno - budowlanej nr 334/2002 Nr ewid. Izby Inż. Bud.: MAP/BO/0298/01	H
Główny projektant:	mgr inż. Tomasz Kłąb	Budowlane do projektowania bez ograniczeń w specjalności drogowej nr LUB/0013/POOD/12 Nr ewid. Izby Inż. Bud.: MAZ/BD/0817/12	
Projektant mostowy:	mgr inż. Wojciech Jarominiak	Budowlane do projektowania i kierowania robotami budowlanymi bez ograniczeń w specjalności mostowej nr MAZ/0198/PWOM/04, Nr ewid. Izby Inż. Bud.: MAZ/BM/3036/04	
Projektant:	mgr inż. Marcin Sikora	Budowlane do projektowania bez ograniczeń w specjalności drogowej nr MAZ/0406/POOD/10 Nr ewid. Izby Inż. Bud.: MAZ/BD/0137/11	
Projektant:	mgr inż. Filip Linkiewicz	Budowlane do projektowania i kierowania robotami budowlanymi w specjalności inżynieryjnej drogowej bez ograniczeń nr MAZ/0080/PWBD/16, Nr ewid. Izby Inż. Bud.: MAZ/BD/0452/16	
Opracowujący:	mgr inż. Małgorzata Miller	–	Miller
Opracowujący:	mgr inż. Filip Szepielak	–	Szepielak
Opracowujący:	mgr inż. Grzegorz Balukiewicz	–	
Opracowujący:	mgr inż. Jerzy Rogulski	–	Rogulski
Opracowujący:	inż. Kamil Jabłoński	–	Jabłoński
Opracowujący:	mgr Karolina Szczepaniak	–	

Nr archiwalny:	Data oprac.:	Skala:	Nr rys:
DK8/2017/1	2017-07-	1: 10 000	K.5.3