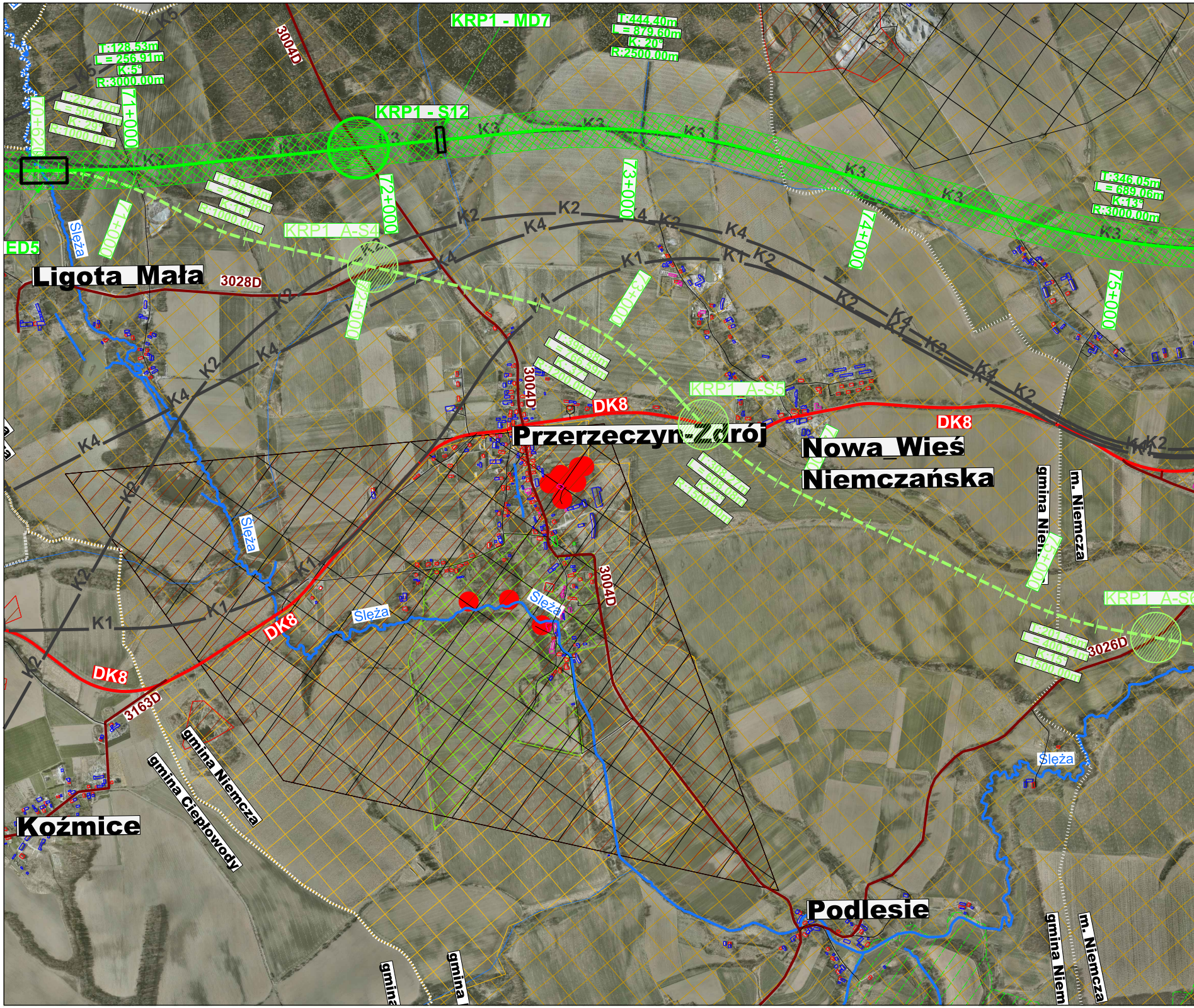
KRP1 - MD7
T:444.40m
L = 879.60m
K: 20°
R:2500.00m
T:128.53m
L = 256.91m
K:5°
R:3000.00m
T:257.47m
L = 504.00m
K: 29°
R:1000.00m
70+620
71+000
KRP1 - S12
72+000
73+000
74+000
75+000
T:346.05m
L = 689.06m
K:13°
R:3000.00m
T:139.13m
L = 276.48m
K:16°
R:1000.00m
71+000
72+000
73+000
KRP1_A-S4
KRP1_A-S5
KRP1_A-S6
75+000
T:396.88m
L = 766.59m
K: 37°
R:1200.00m
T:308.27m
L = 608.08m
K:23°
R:1500.00m
T:201.56m
L = 400.71m
K:15°
R:1500.00m
K1
K2
K3
K4
K5
ED5
3004D
3028D
3026D
3163D
DK8
Ślęża
Ligota_Mała
Przerzeczyn-Zdrój
Nowa_Wieś
Niemczańska
Koźmice
Podlesie
gmina Niemcza
gmina Ciepłowody
m. Niemcza

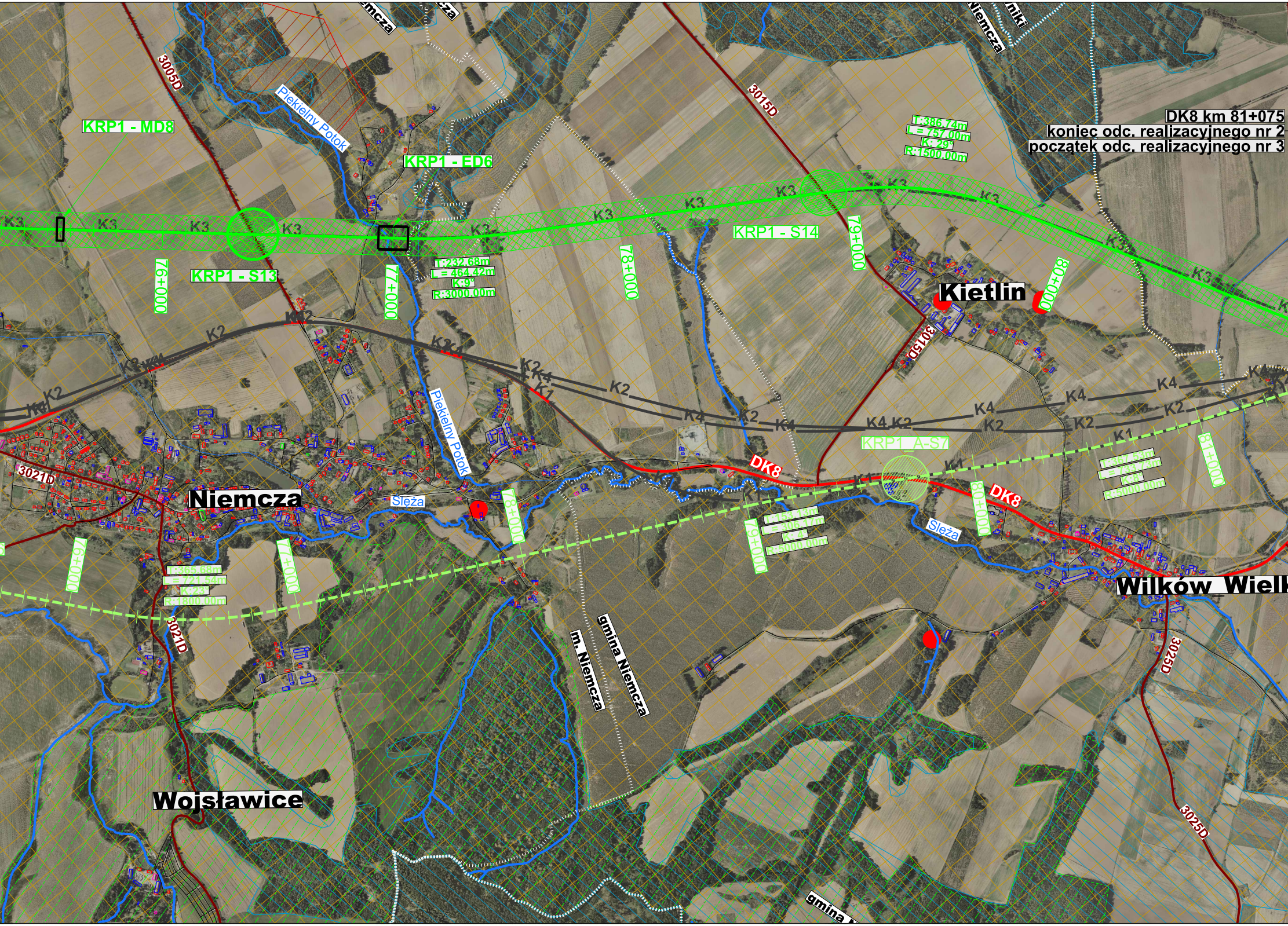

DK8 km 81+075
koniec odc. realizacyjnego nr 2
początek odc. realizacyjnego nr 3
KRP1 - MD8
KRP1 - ED6
KRP1 - S13
KRP1 - S14
KRP1_A-S7
Piekielny Potok
Ślęża
3005D
3015D
3021D
3025D
DK8
Niemcza
Kietlin
Wojsławice
Wilków_Wielk
m. Niemcza
gmina Niemcza
gmina
K1
K2
K3
K4
76+000
77+000
78+000
79+000
80+000
81+000
T:232.68m
L = 464.42m
K:9°
R:3000.00m
T:386.74m
L = 757.00m
K: 29°
R:1500.00m
T:365.68m
L = 721.54m
K:23°
R:1800.00m
T:153.13m
L = 306.17m
K: 4°
R:5000.00m
T:367.53m
L = 733.73m
K:8°
R:5000.00m

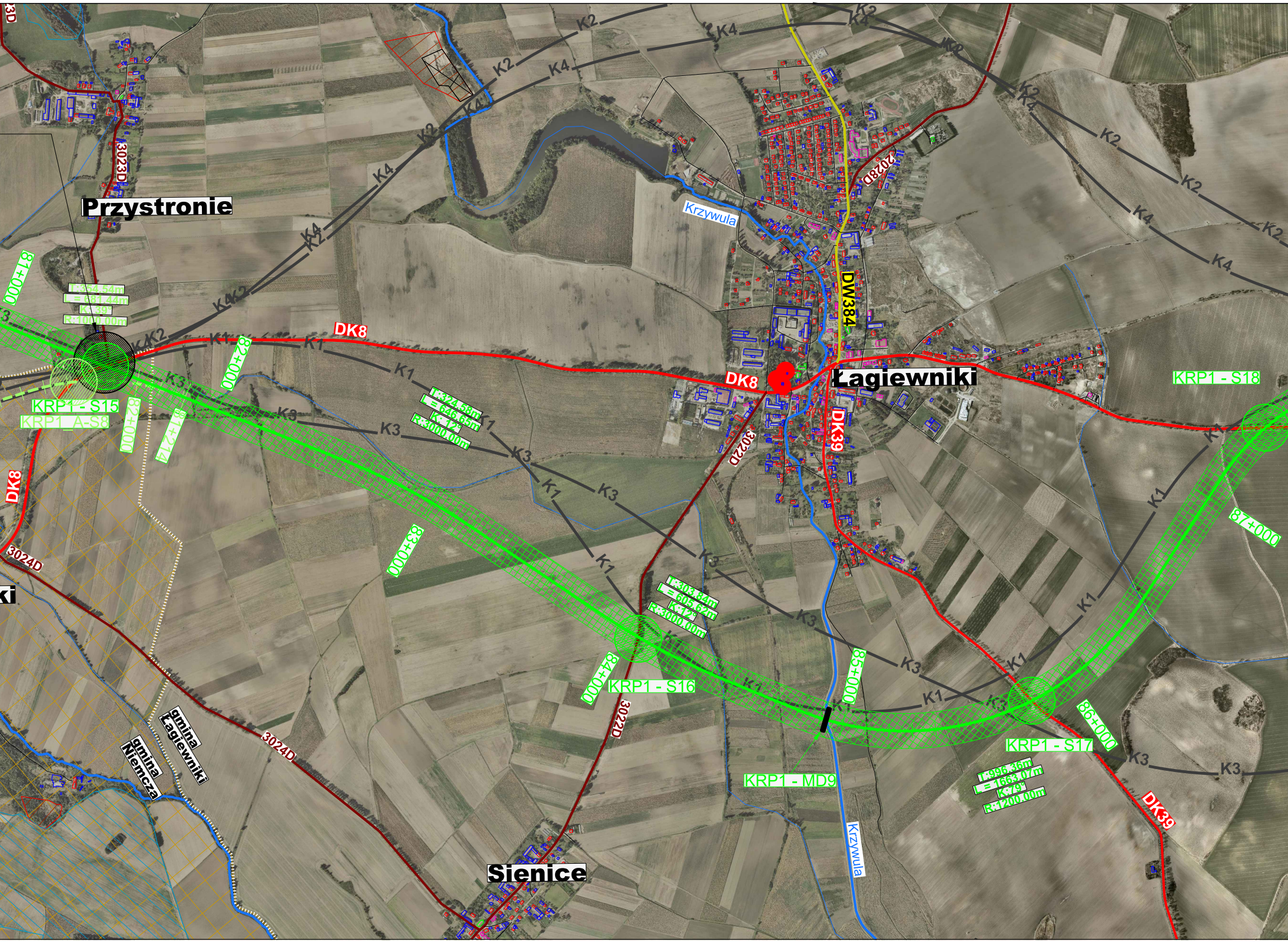
Przystronie
Łagiewniki
Sienice
Krzywula
Krzywula
DK8
DK8
DK8
DK39
DK39
DW384
3023D
3022D
3022D
3024D
3024D
2028D
K1
K2
K3
K4
81+000
81+214
82+000
82+000
83+000
84+000
85+000
86+000
87+000
KRP1 - S15
KRP1_A-S8
KRP1 - S16
KRP1 - S17
KRP1 - S18
KRP1 - MD9
T:354.54m
L = 681.44m
K: 39°
R:1000.00m
T:324.58m
L = 646.65m
K: 12°
R:3000.00m
T:303.84m
L = 605.62m
K:12°
R:3000.00m
T:996.36m
L = 1663.07m
K:79°
R:1200.00m
gmina Łagiewniki
gmina Niemcza

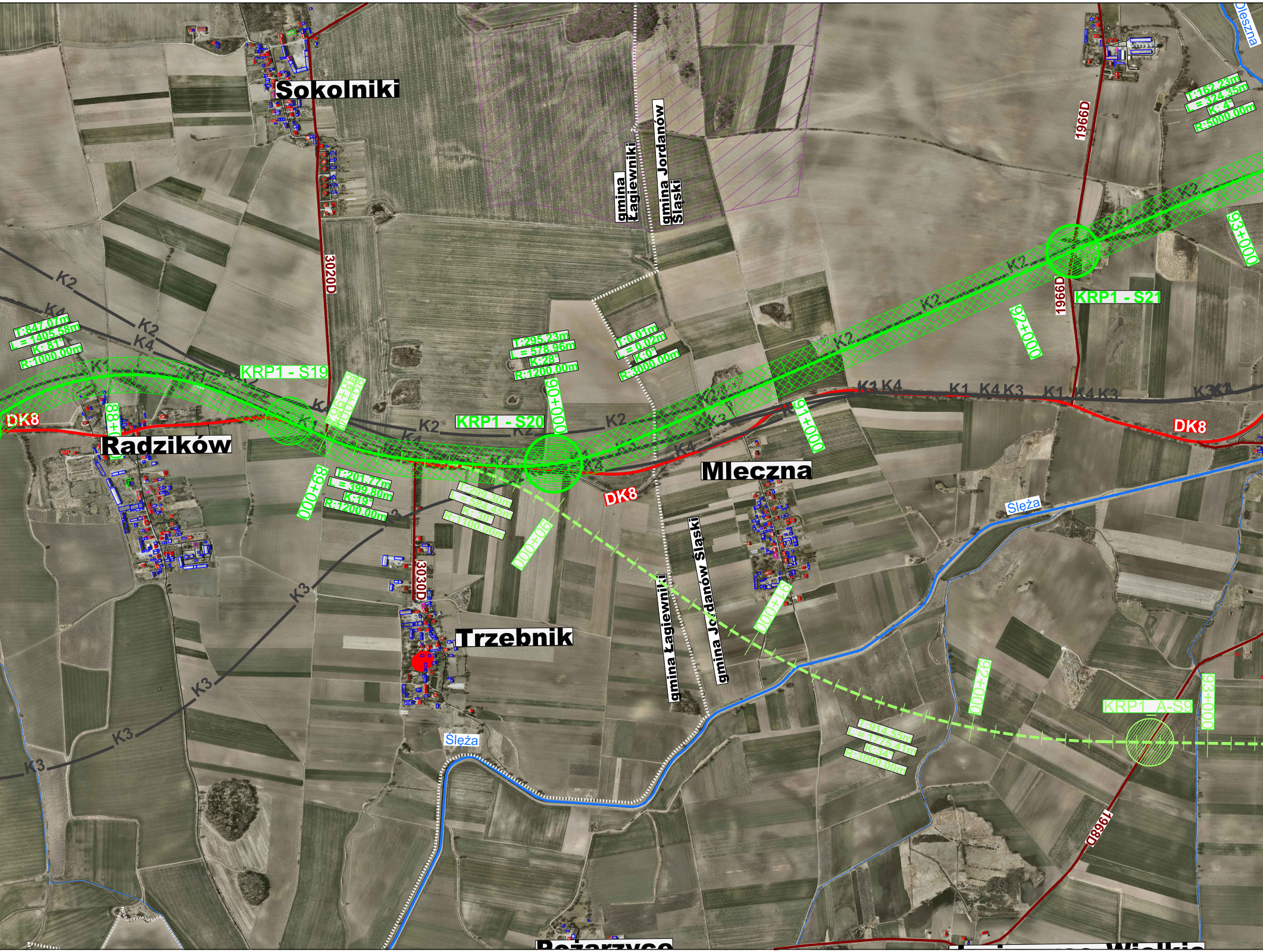
Sokolniki
gmina Łagiewniki
gmina Jordanów Śląski
1966D
T:162.23m
L = 324.35m
K: 4°
R:5000.00m
93+000
3020D
K2
K4
T:847.07m
L = 1405.58m
K: 81°
R:1000.00m
KRP1 - S19
88+000
DK8
Radzików
K1
89+000
T:201.77m
L = 399.80m
K:19°
R:1200.00m
T:295.23m
L = 578.96m
K:28°
R:1200.00m
90+000
KRP1 - S20
T:0.01m
L = 0.02m
K:0°
R:3000.00m
K2
K3
K4
T:299.30m
L = 584.45m
K: 30°
R:1100.00m
90+000
DK8
3030D
Trzebnik
Mleczna
91+000
91+000
92+000
KRP1 - S21
1966D
K1 K4 K3
DK8
Ślęża
gmina Łagiewniki
gmina Jordanów Śląski
Ślęża
T:914.55m
L = 1775.41m
K:34°
R:3000.00m
92+000
KRP1_A-S9
93+000
1968D

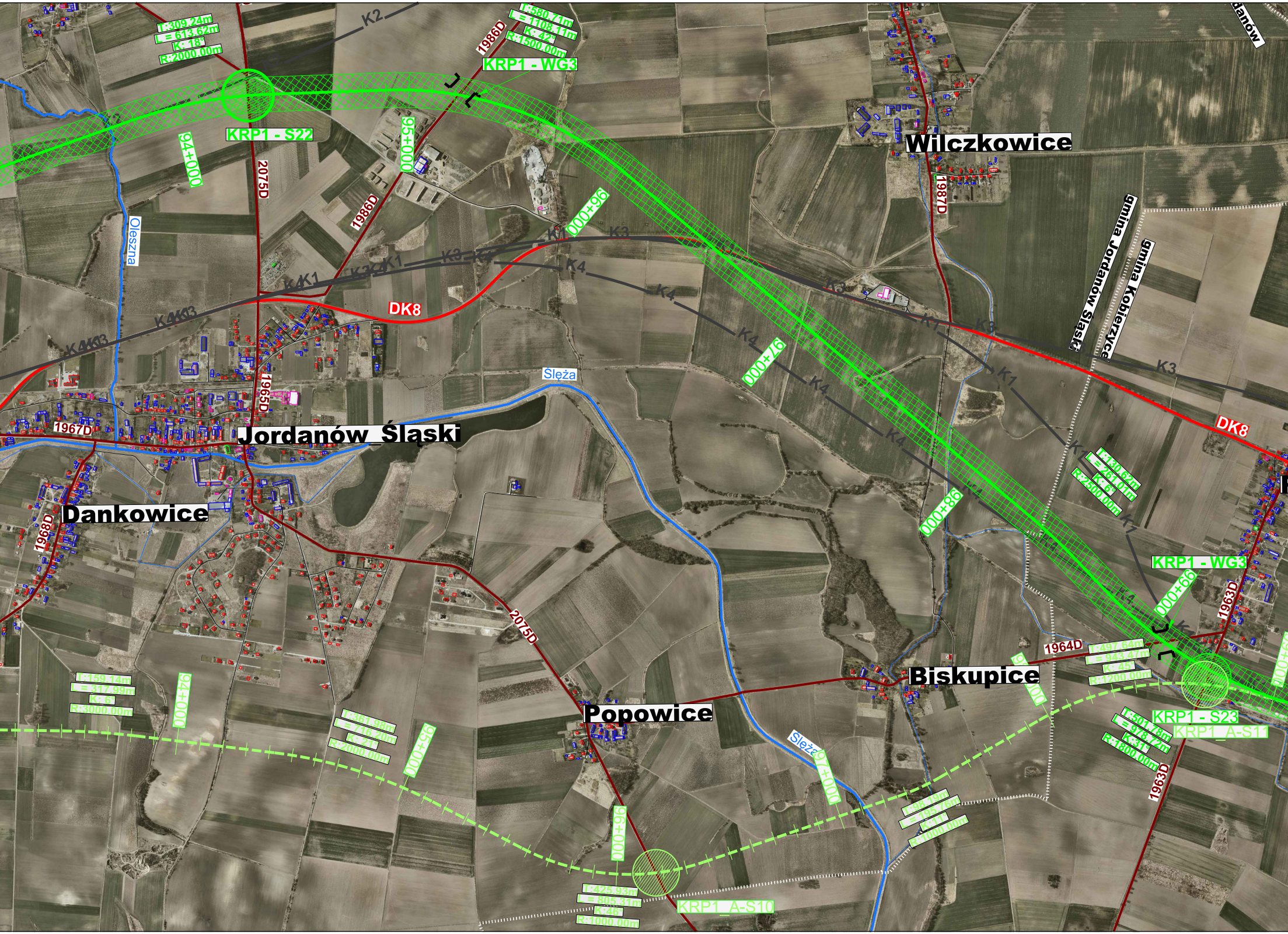
T:309.24m
L = 613.62m
K: 18°
R:2000.00m
K2
1986D
T:580.71m
L = 1108.11m
K: 42°
R:1500.00m
KRP1 - WG3
KRP1 - S22
94+000
95+000
2075D
danów
Wilczkowice
1987D
96+000
Oleszna
K1
K3
K4
DK8
gmina Jordanów Śląski
gmina Kobierzyce
97+000
Ślęża
1965D
1967D
Jordanów_Śląski
Dankowice
1968D
98+000
T:130.62m
L = 261.01m
K: 6°
R:2500.00m
KRP1 - WG3
99+000
1963D
1964D
T:497.64m
L = 943.47m
K: 45°
R:1200.00m
Biskupice
KRP1 - S23
KRP1_A-S11
T:501.78m
L = 978.72m
K:31°
R:1800.00m
T:159.14m
L = 317.99m
K: 6°
R:3000.00m
94+000
T:361.98m
L = 716.20m
K: 21°
R:2000.00m
95+000
Popowice
2075D
96+000
Ślęża
97+000
T:98.19m
L = 195.76m
K:11°
R:1000.00m
T:425.93m
L = 805.31m
K:46°
R:1000.00m
KRP1_A-S10

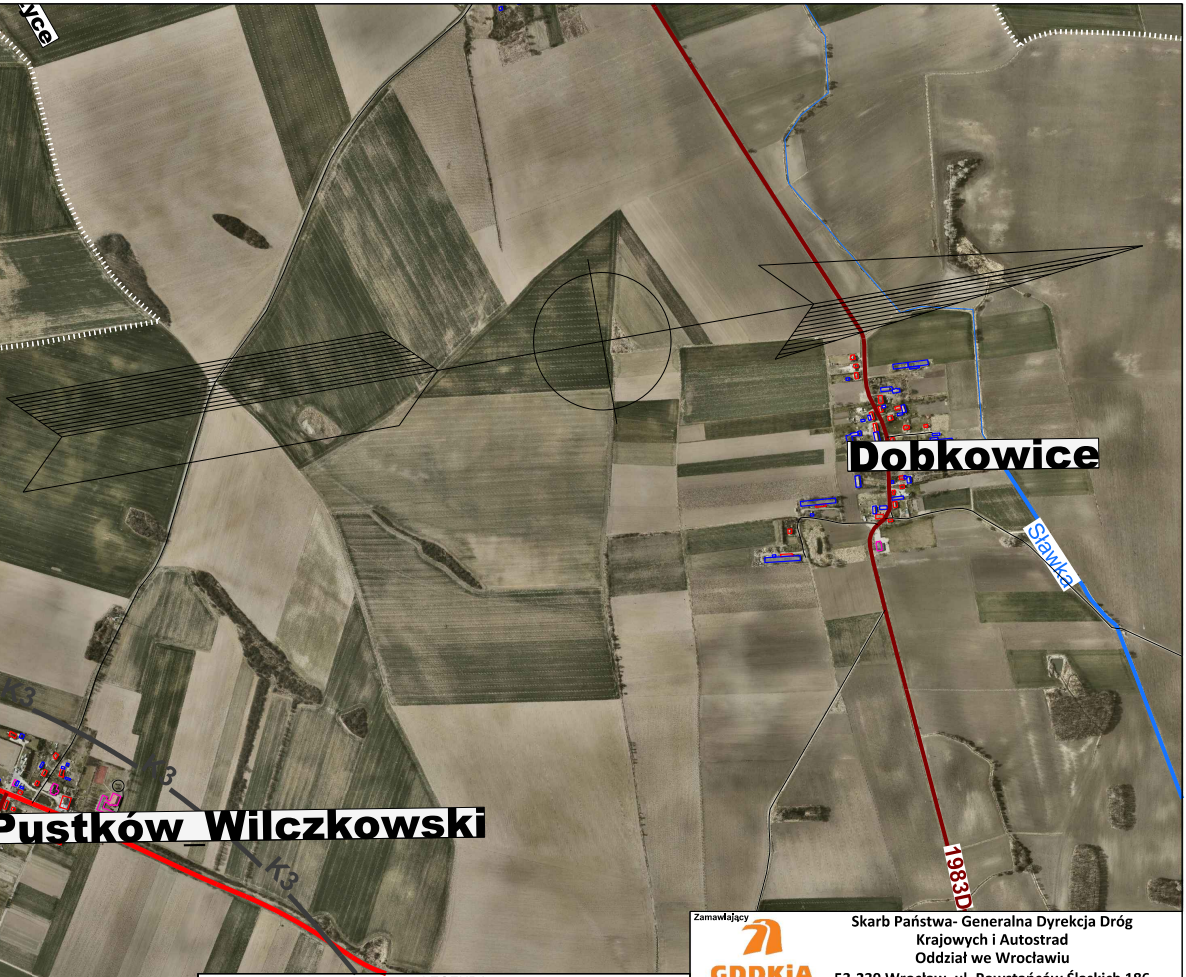
yce
Dobkowice
Sławka
Pustków_Wilczkowski
K3
K3
K3
1983D
99+11
100+000

LEGENDA

STAN PROJEKTOWANY

- ▨ KORYTARZ REKOMENDOWANY KRP 1 z buforem 150m
- ▨ KORYTARZ REKOMENDOWANY KRP 1 korytarze alternatywne dla Ząbkowic Śląskich, Niemczy i Jordonowa Śląskiego
- K1 K2 K3 K4 K5 Korytarze 1-5
- ● POCZĄTKI I KOŃCE ODCINKÓW REALIZACYJNYCH
- ● SKRZYŻOWANIE
- WIADUKT
- MOST, ESTAKADA
- TUNEL

OBSZARY CHRONIONE I CENNE PRZYRODNICZO

- ▨ Specjalne Obszary Ochrony Natura 2000 obszary siedliskowe
- ▨ Rezerwaty Przyrody
- ▨ Zespoły Przyrodniczo Krajobrazowe
- ▨ Parki Krajobrazowe
- ▨ Obszar Chronionego Krajobrazu
- ▨ Geostanowiska / Złoża Kopalin
- ▨ Wałbrzyska strefa ekonomiczna
- ▨ Granice ochrony uzrowiskowej Strefa A Strefa B Strefa C
- ⊗ Tereny górnicze
- ● Pomniki przyrody

STAN ISTNIEJĄCY

- GRANICE GMIN
- DROGI KRAJOWE
- DROGI WOJEWÓDZKIE
- BUDYNKI ZABYTKOWE I SAKRALNE
- BUDYNKI USŁUGOWE
- RZEKI STRUMIENIE
- LINIE KOLEJOWE
- DROGI POWIATOWE
- DROGI GMINNE
- BUDYNKI PRZEMYSŁOWE
- BUDYNKI MIESZKALNE
- KANAŁY I ROWY MELIORACYJNE
- ▨ Granice ograniczonego użytkowania zgodnie z MPZP/SUIKZP związane z przebiegiem autostrad i dróg ekspresowych
- ▨ Korytarz wskazany w MPZP/SUIKZP przeznaczony dla dróg głównych wraz z buforem 100m

ZBIORNIKI

- ▨ Poldery istniejące
- ▨ Zbiorniki retencyjne
- ▨ Zbiorniki energetyczne
- ▨ Zbiorniki suche projektowane

Zamawiający

GDDKiA

Skarb Państwa- Generalna Dyrekcja Dróg Krajowych i Autostrad
Oddział we Wrocławiu
53-239 Wrocław, ul. Powstańców Śląskich 186

Wykonawca

ch2m

Halcrow Group Sp. z o.o. (CH2M)
Oddział w Polsce
00-684 Warszawa, ul. Wspólna 47/49
Halcrow Group Sp. z o. o. Oddział w Polsce jest częścią firmy Halcrow Group Ltd. wchodzącej w skład grupy kapitałowej CH2M

Zadanie inwestycyjne/ zamierzenie budowlane: **Rozbudowa drogi krajowej nr 8 na odcinku Wrocław (Magnice) - Kłodzko wraz z budową obwodnic miejscowości**

Faza zadania inwestycyjnego: **Opracowanie Studium Techniczno - Ekonomiczno - Środowiskowego dla zadania pod nazwą: "Rozbudowa drogi krajowej nr 8 na odcinku Wrocław (Magnice) - Kłodzko wraz z budową obwodnic miejscowości"**

Etap umowy: **STUDIUM KORYTARZOWE**

Nr/nazwa tomu: **TOM K - PODSUMOWANIA I WNIOSKI**

Tytuł rysunku: **PLAN SYTUACYJNY - KORYTARZ KRP1**

Stanowisko	Imię i Nazwisko	Nr uprawnień	Podpis
Koordynator międzybranżowy/Projektant:	mgr inż. Tomasz Bernady	Budowlane do projektowania bez ograniczeń w specjalności konstrukcyjno – budowlanej nr 324/2002 Nr ewid. Izby Inż. Bud.: MAP/BO/0295/01	H
Projektant:	mgr inż. Tomasz Kłąb	Budowlane do projektowania bez ograniczeń w specjalności drogowej nr LUB/0013/POOD/12 Nr ewid. Izby Inż. Bud.: MAZ/BD/6617/12	Kłąb
Projektant:	mgr inż. Marcin Sikora	Budowlane do projektowania bez ograniczeń w specjalności drogowej nr MAZ/0406/POOD/10 Nr ewid. Izby Inż. Bud.: MAZ/BD/0137/11	
Projektant:	mgr inż. Filip Linkiewicz	Budowlane do projektowania i kierowania robotami budowlanymi w specjalności inżynieryjnej drogowej bez ograniczeń nr MAZ/0193/PWBD/16, Nr ewid. Izby Inż. Bud.: MAZ/BD/8453/16	
Opracowujący:	mgr inż. Małgorzata Miller	-	Miller
Opracowujący:	mgr inż. Grzegorz Baluklewicz	-	
Opracowujący:	mgr inż. Filip Szepielak	-	Szepielak

Nr archiwalny:	Data oprac.:	Skala:	Nr rys:
DK8/2017/2	2017-10-16	1: 10 000	K.4.KRP1.3