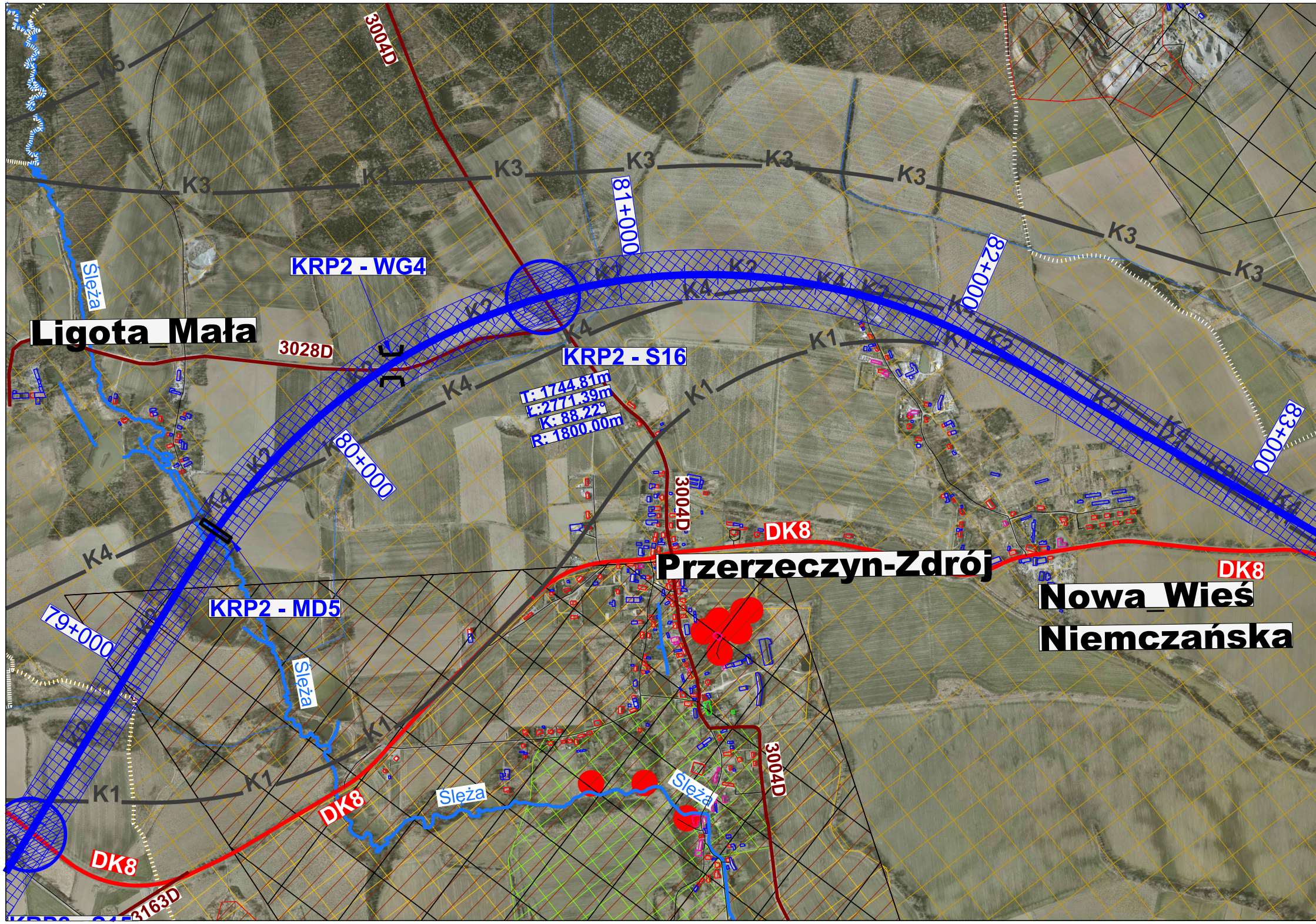

K5
K3
3004D
81+000
82+000
83+000
KRP2 - WG4
Ligota_Mała
3028D
KRP2 - S16
T: 1744.81m
Ł:2771.39m
K: 88.22°
R: 1800.00m
80+000
K4
K2
K1
Ślęża
Przerzeczyn-Zdrój
DK8
Nowa_Wieś
Niemczańska
KRP2 - MD5
79+000
3163D

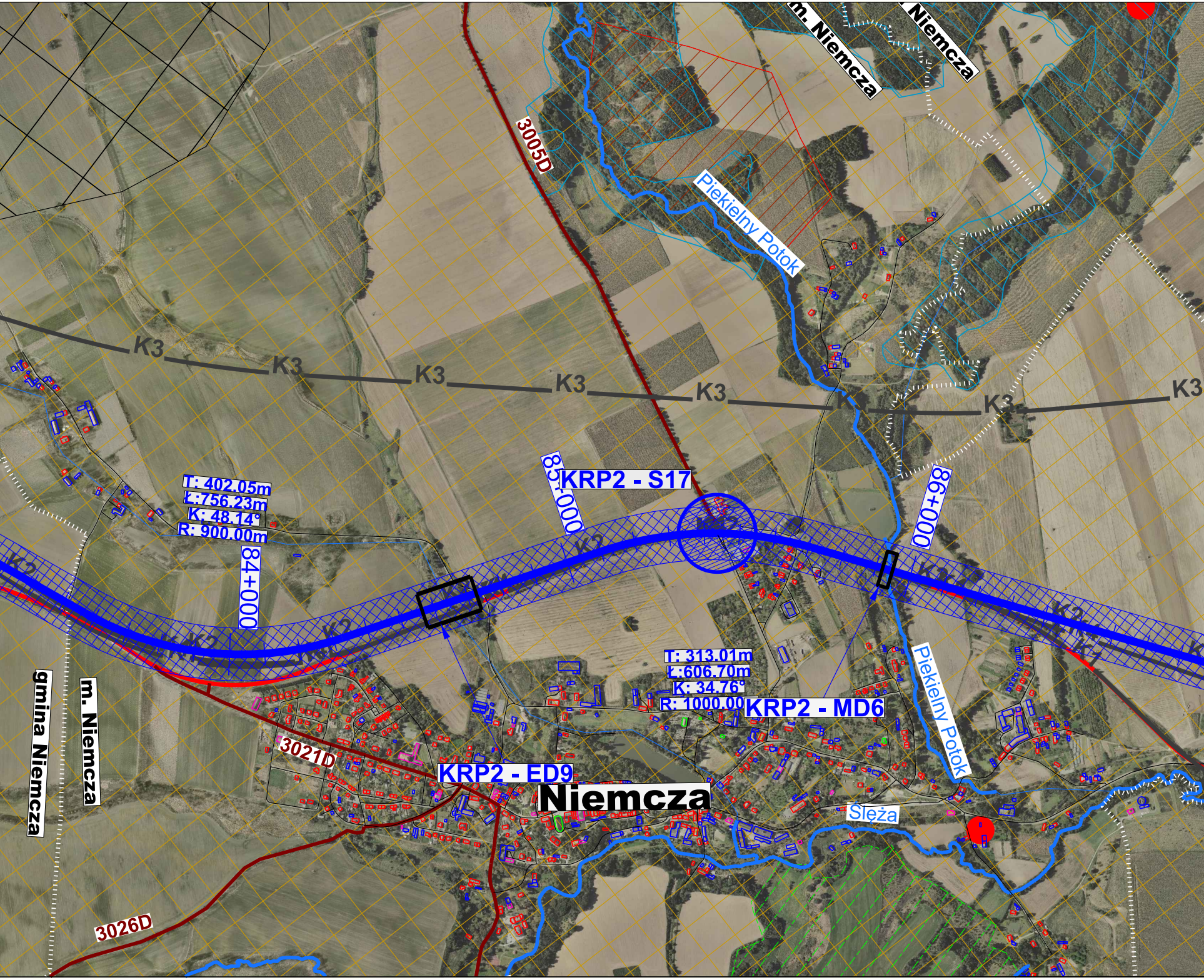
m. Niemcza
Niemcza
3005D
Piekielny Potok
K3
K3
K3
K3
K3
K3
K3
K3
T: 402.05m
Ł:756.23m
K: 48.14°
R: 900.00m
84+000
85+000
KRP2 - S17
86+000
K2
T: 313.01m
Ł:606.70m
K: 34.76°
R: 1000.00
KRP2 - MD6
Piekielny Potok
KRP2 - ED9
3021D
Niemcza
Ślęża
gmina Niemcza
m. Niemcza
3026D

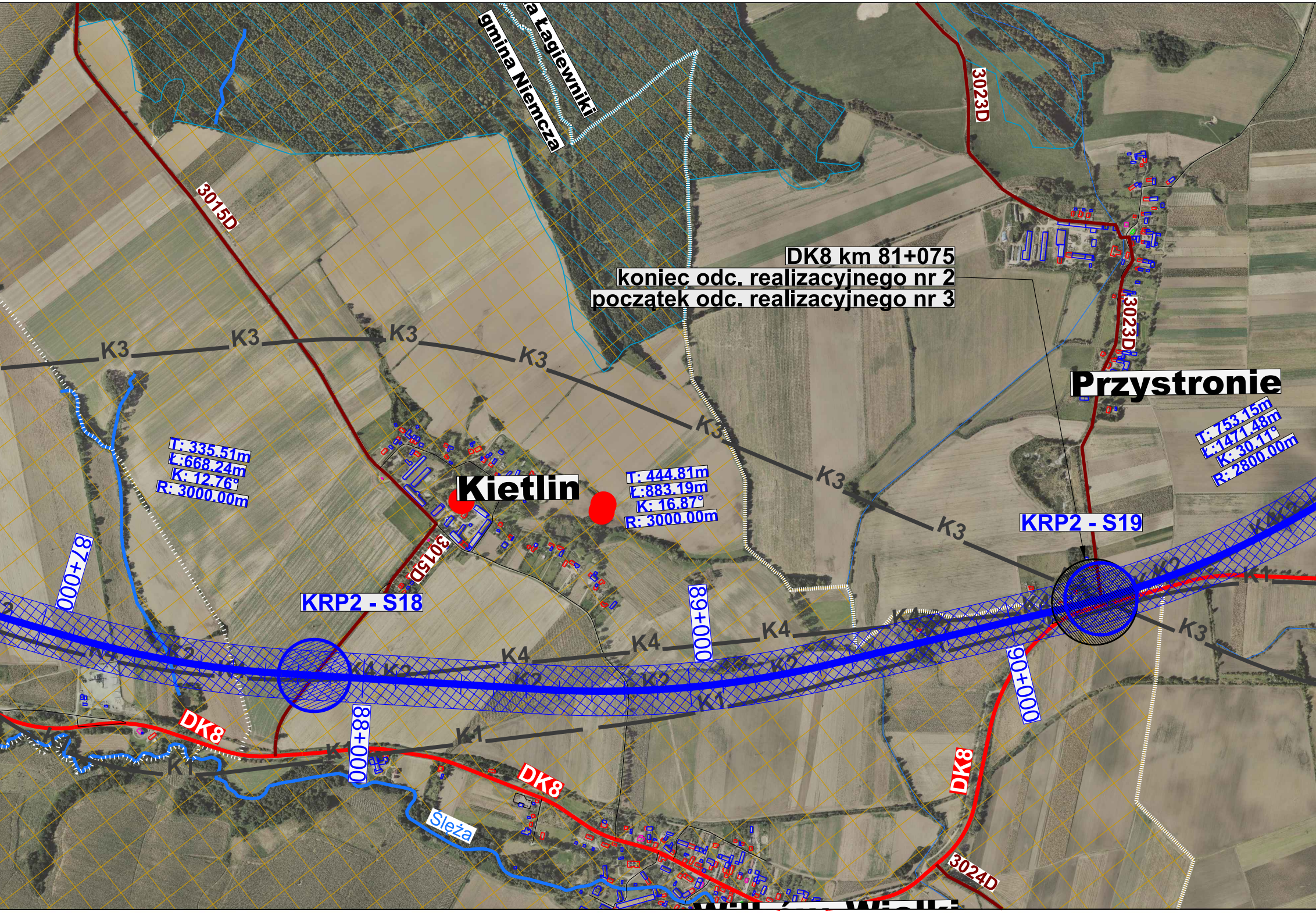
a Łagiewniki
gmina Niemcza
3015D
3023D
DK8 km 81+075
koniec odc. realizacyjnego nr 2
początek odc. realizacyjnego nr 3
K3
Przystronie
Kietlin
T: 335.51m
Ł:668.24m
K: 12.76°
R: 3000.00m
T: 444.81m
Ł:883.19m
K: 16.87°
R: 3000.00m
T: 753.15m
Ł:1471.48m
K: 30.11°
R: 2800.00m
KRP2 - S19
KRP2 - S18
87+000
88+000
89+000
90+000
K4
K2
K1
DK8
Sleża
3024D

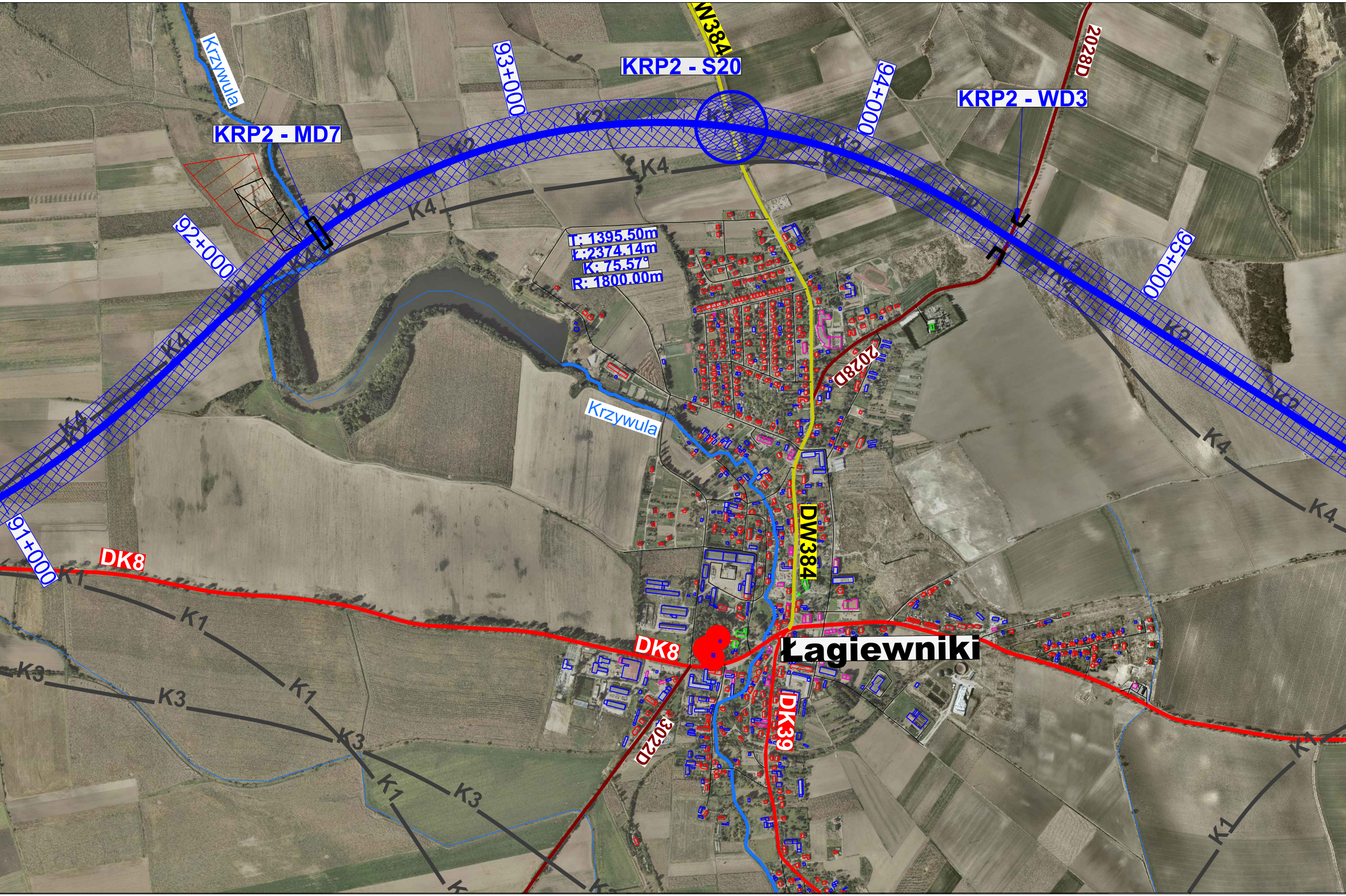

KRP2 - S20
KRP2 - MD7
KRP2 - WD3
DW384
2028D
Krzywula
93+000
94+000
92+000
95+000
91+000
K2
K4
T: 1395.50m
Ł:2374.14m
K: 75.57°
R: 1800.00m
Krzywula
DW384
DK8
DK8
K1
K3
Łagiewniki
DK39
3022D
2028D

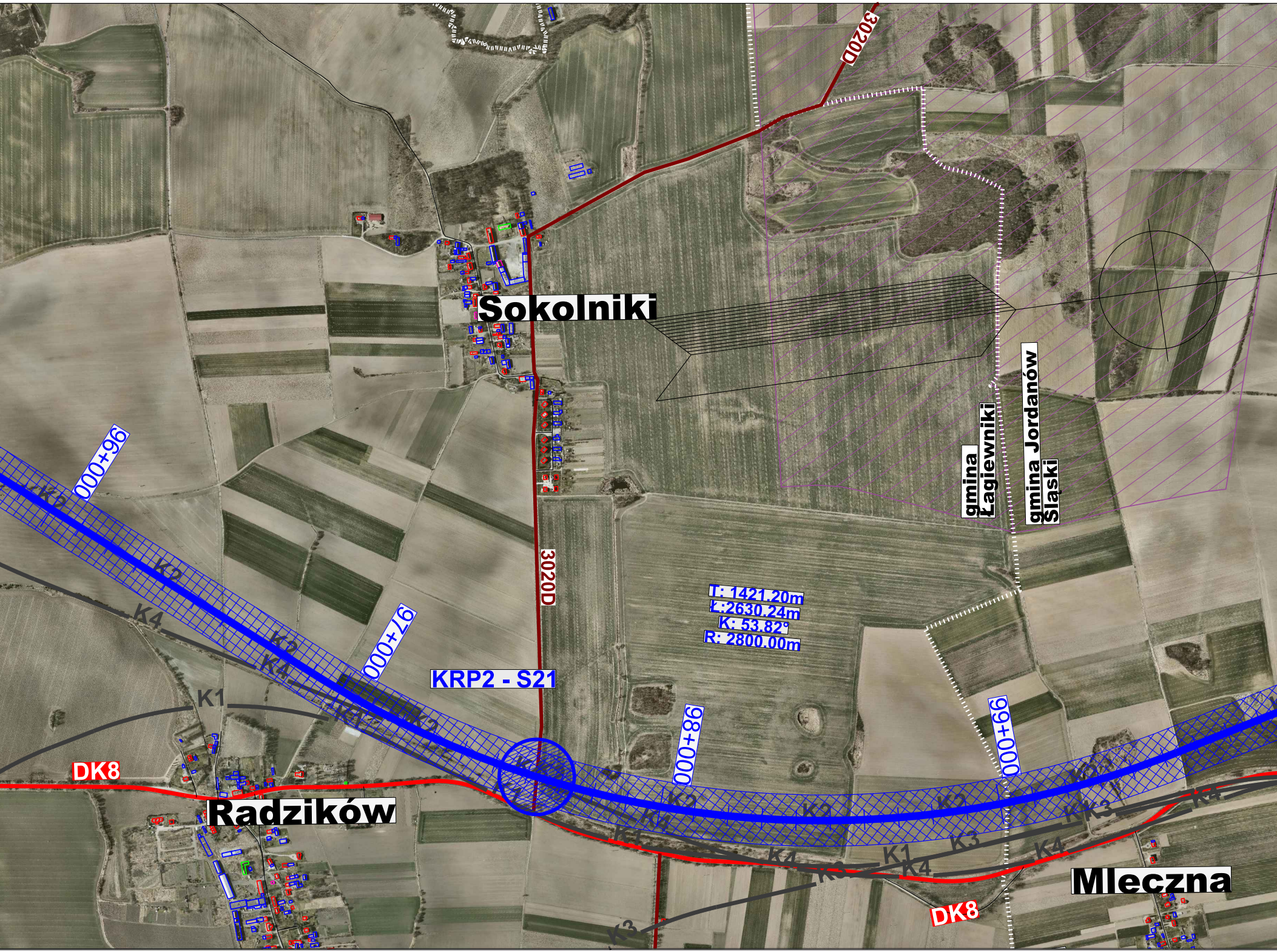
3020D
Sokolniki
gmina Łagiewniki
gmina Jordanów Śląski
96+000
97+000
98+000
99+000
K1
K2
K3
K4
KRP2 - S21
T: 1421.20m
Ł:2630.24m
K: 53.82°
R: 2800.00m
DK8
Radzików
Mleczna

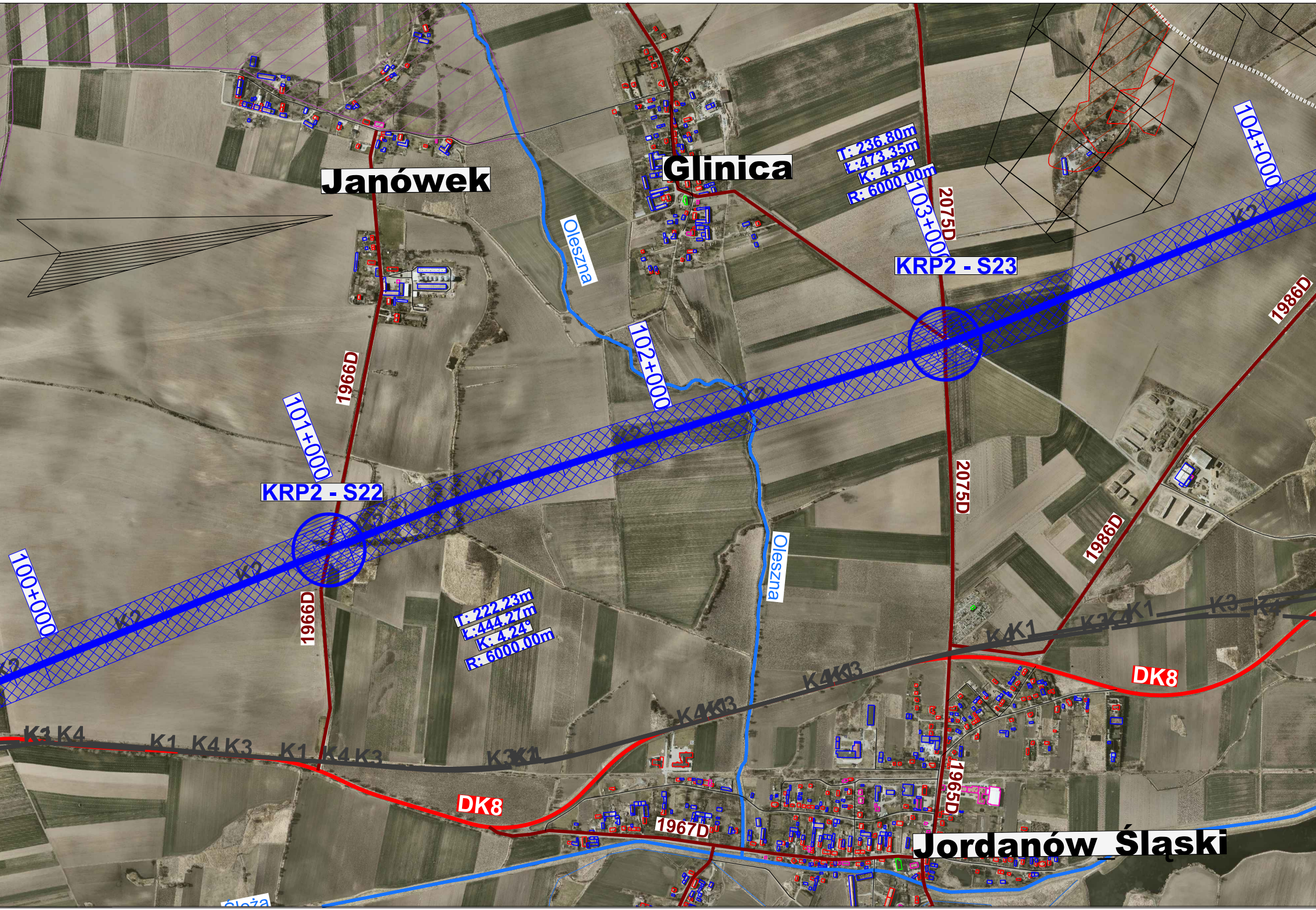
Janówek
Glinica
Jordanów_Śląski
Oleszna
Oleszna
Ślęża
T: 236.80m
Ł:473.35m
K: 4.52°
R: 6000.00m
T: 222.23m
Ł:444.27m
K: 4.24°
R: 6000.00m
KRP2 - S22
KRP2 - S23
100+000
101+000
102+000
103+000
104+000
1966D
1966D
2075D
2075D
1986D
1986D
1965D
1967D
DK8
DK8
K2
K1 K4
K1 K4 K3
K1 K4 K3
K3K1
K4KK13
K4KK13
K4K1
K3K1
K1
K3 K4

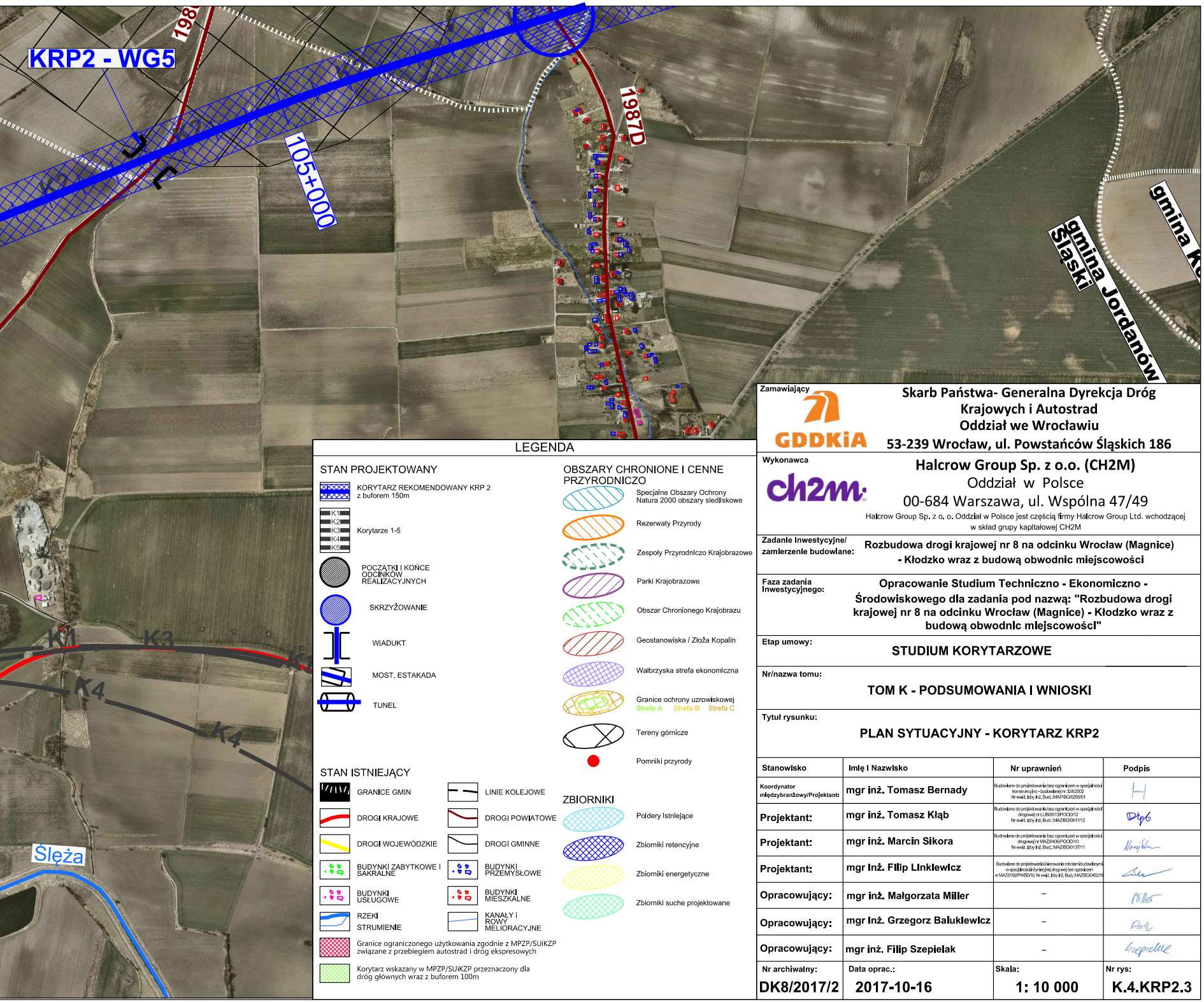
KRP2 - WG5
198
1987D
105+000
K2
gmina Jordanów Śląski
gmina Ko
K1
K3
K4
K4
K4
Ślęża

LEGENDA

STAN PROJEKTOWANY

▨	KORYTARZ REKOMENDOWANY KRP 2 z buforem 150m
K1 K2 K3 K4 K5	Korytarze 1-5
●	POCZĄTKI I KOŃCE ODCINKÓW REALIZACYJNYCH
●	SKRZYŻOWANIE
⌶	WIADUKT
▨	MOST, ESTAKADA
⊟	TUNEL

OBSZARY CHRONIONE I CENNE PRZYRODNICZO

▨	Specjalne Obszary Ochrony Natura 2000 obszary siedliskowe
▨	Rezerwaty Przyrody
▨	Zespoły Przyrodniczo Krajobrazowe
▨	Parki Krajobrazowe
▨	Obszar Chronionego Krajobrazu
▨	Geostanowiska / Złoża Kopalin
▨	Wałbrzyska strefa ekonomiczna
▨	Granice ochrony uzdrowiskowej Strefa A Strefa B Strefa C
⊗	Tereny górnicze
●	Pomniki przyrody

STAN ISTNIEJĄCY

▨	GRANICE GMIN	▭	LINIE KOLEJOWE
▭	DROGI KRAJOWE	▭	DROGI POWIATOWE
▭	DROGI WOJEWÓDZKIE	▭	DROGI GMINNE
▪	BUDYNKI ZABYTKOWE I SAKRALNE	▪	BUDYNKI PRZEMYSŁOWE
▪	BUDYNKI USŁUGOWE	▪	BUDYNKI MIESZKALNE
▭	RZEKI STRUMIENIE	▭	KANAŁY i ROWY MELIORACYJNE
▨	Granice ograniczonego użytkowania zgodnie z MPZP/SUiKZP związane z przebiegiem autostrad i dróg ekspresowych		
▨	Korytarz wskazany w MPZP/SUiKZP przeznaczony dla dróg głównych wraz z buforem 100m		

ZBIORNIKI

▨	Poldery istniejące
▨	Zbiorniki retencyjne
▨	Zbiorniki energetyczne
▨	Zbiorniki suche projektowane

Zamawiający GDDKiA	**Skarb Państwa- Generalna Dyrekcja Dróg Krajowych i Autostrad Oddział we Wrocławiu 53-239 Wrocław, ul. Powstańców Śląskich 186**
Wykonawca ch2m	**Halcrow Group Sp. z o.o. (CH2M)** Oddział w Polsce 00-684 Warszawa, ul. Wspólna 47/49 Halcrow Group Sp. z o. o. Oddział w Polsce jest częścią firmy Halcrow Group Ltd. wchodzącej w skład grupy kapitałowej CH2M
Zadanie Inwestycyjne/ zamierzenie budowlane:	**Rozbudowa drogi krajowej nr 8 na odcinku Wrocław (Magnice) - Kłodzko wraz z budową obwodnic miejscowości**
Faza zadania Inwestycyjnego:	**Opracowanie Studium Techniczno - Ekonomiczno - Środowiskowego dla zadania pod nazwą: "Rozbudowa drogi krajowej nr 8 na odcinku Wrocław (Magnice) - Kłodzko wraz z budową obwodnic miejscowości"**
Etap umowy:	**STUDIUM KORYTARZOWE**
Nr/nazwa tomu:	**TOM K - PODSUMOWANIA I WNIOSKI**
Tytuł rysunku:	**PLAN SYTUACYJNY - KORYTARZ KRP2**

Stanowisko	Imię i Nazwisko	Nr uprawnień	Podpis
Koordynator międzybranżowy/Projektant:	**mgr inż. Tomasz Bernady**	Budowlane do projektowania bez ograniczeń w specjalności konstrukcyjno - budowlanej nr 324/2002 Nr ewid. Izby Inż. Bud.: MAP/BO/0295/01	
Projektant:	**mgr inż. Tomasz Kłąb**	Budowlane do projektowania bez ograniczeń w specjalności drogowej nr LUB/0013/POOD/12 Nr ewid. Izby Inż. Bud.: MAZ/BD/0617/12	
Projektant:	**mgr inż. Marcin Sikora**	Budowlane do projektowania bez ograniczeń w specjalności drogowej nr MAZ/0406/POOD/10 Nr ewid. Izby Inż. Bud.: MAZ/BD/0137/11	
Projektant:	**mgr inż. Filip Linkiewicz**	Budowlane do projektowania i kierowania robotami budowlanymi w specjalności inżynieryjnej drogowej bez ograniczeń nr MAZ/0192/PWBD/16, Nr ewid. Izby Inż. Bud.: MAZ/BD/0452/16	
Opracowujący:	**mgr inż. Małgorzata Miller**	–	Miller
Opracowujący:	**mgr inż. Grzegorz Balukiewicz**	–	
Opracowujący:	**mgr inż. Filip Szepielak**	–	Szepielak

Nr archiwalny:	Data oprac.:	Skala:	Nr rys:
DK8/2017/2	**2017-10-16**	**1: 10 000**	**K.4.KRP2.3**